資料２　簡易測量図

現　況　平　面　図 縮尺　１：２５０

岡　崎　市

才栗町　字左世保田

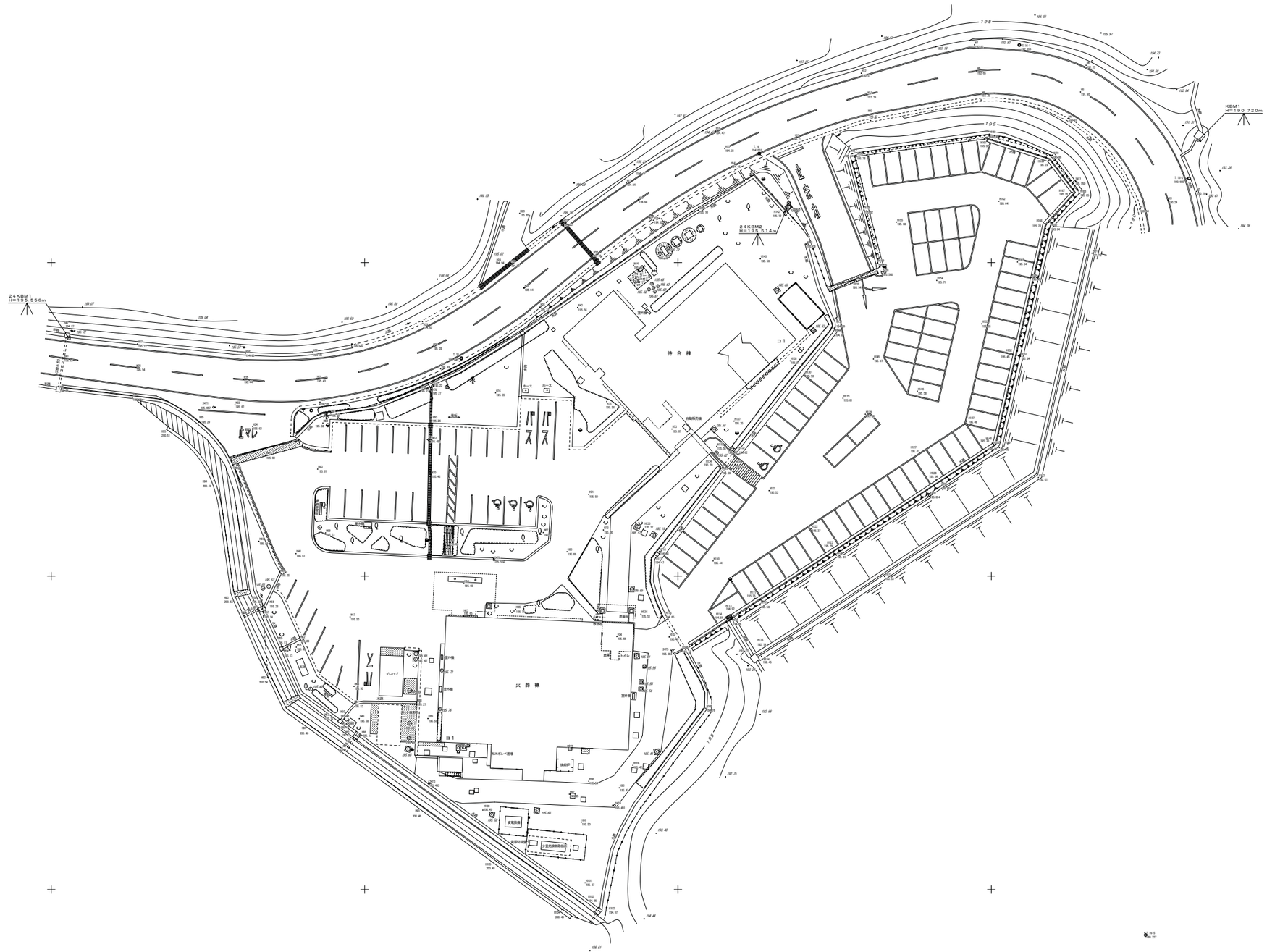

略　図

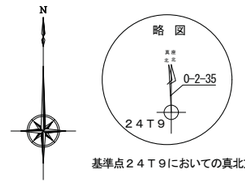

基準点２４Ｔ９においての真北方向角

凡　例

195.445	既　知　点
195.657	４級基準点
仮BM	仮BM
家屋	家屋
無壁舎	無壁舎
階段	階段
街渠	街渠
地溝	地溝
L型側溝	L型側溝
フェンス	フェンス
柵	柵
コンクリート擁壁	コンクリート擁壁
土留め	土留め
ガードレール	ガードレール
電柱	電柱
門扉	門扉
地下埋設物標	地下埋設物標
AS	アスファルト舗装
コンクリート舗装	コンクリート舗装
植込み	植込み
標識	標識
街灯	街灯
カーブミラー	カーブミラー
法　面	法　面
電話マンホール	電話マンホール
電気マンホール	電気マンホール
その他マンホール	その他マンホール
独立樹木	独立樹木

工　事　名	岡崎市火葬場整備運営事業アドバイザリー業務		
６枚の内	図名	現　況　平　面　図	
NO ２	縮尺	１：２５０	設計　年　月　日
岡　崎　市　保　健　部　保　健　総　務　課			

現 況 高 低 測 量 図 縮尺 1：250

岡 崎 市

才栗町　字左世保田

単点標高一覧表

点名	標高	点名	標高	点名	標高
H1	189.94	H63	195.65	H125	195.65
H2	190.10	H64	195.60	H126	195.34
H3	190.24	H65	195.71	H127	195.47
H4	191.61	H66	195.66	H128	195.58
H5	191.90	H67	195.71	H129	195.61
H6	192.23	H68	195.64	H130	195.53
H7	192.92	H69	195.73	H131	194.99
H8	192.35	H70	195.46	H132	194.62
H9	192.65	H71	195.59	H133	194.59
H10	193.27	H72	195.66	H134	195.39
H11	193.39	H73	195.67	H135	195.37
H12	193.57	H74	195.66	H136	195.51
H13	193.71	H75	195.56	H137	195.35
H14	194.16	H76	195.55	H138	195.51
H15	194.31	H77	195.22	H139	195.54
H16	194.47	H78	195.27	H140	195.56
H17	194.84	H79	195.27	H141	195.09
H18	194.68	H80	195.26	H142	195.12
H19	194.52	H81	195.27	H143	195.10
H20	194.10	H82	195.58	H144	194.97
H21	194.23	H83	195.61	H145	195.67
H22	194.55	H84	195.25	H146	195.58
H23	195.85	H85	195.29	H147	195.46
H24	194.94	H86	195.13	H148	195.38
H25	195.04	H87	195.13	H149	195.76
H26	195.12	H88	195.27	H150	195.08
H27	195.49	H89	195.58	H151	195.84
H28	195.28	H90	200.46	H152	195.45
H29	194.65	H91	200.46	H153	195.55
H30	194.78	H92	200.54	H154	195.71
H31	195.40	H93	200.53	H155	195.68
H32	195.65	H94	200.48	H156	195.78
H33	195.67	H95	200.51	H157	195.94
H34	195.62	H96	195.47	H158	195.92
H35	195.44	H97	195.65	H159	195.79
H36	194.83	H98	195.54	H160	195.90
H37	195.12	H99	195.50	H161	195.33
H38	195.54	H100	195.49	H162	195.64
H39	195.12	H101	195.37	H163	195.54
H40	194.66	H102	194.95	H164	195.45
H41	195.63	H103	194.97	H165	195.84
H42	194.87	H104	200.49	H166	195.23
H43	195.56	H105	200.48	H167	195.26
H44	195.48	H106	195.42	H168	195.85
H45	195.60	H107	195.40	H169	195.29
H46	195.61	H108	194.73	H170	195.86
H47	195.53	H109	194.76	H171	192.77
H48	195.50	H110	195.44	H172	192.61
H49	195.58	H111	195.25	H173	192.53
H50	195.46	H112	195.58	H174	192.45
H51	195.53	H113	194.92	H175	192.19
H52	195.12	H114	194.91		
H53	195.12	H115	194.86		
H54	195.13	H116	194.65		
H55	195.13	H117	194.47		
H56	195.49	H118	194.48		
H57	195.14	H119	195.56		
H58	195.28	H120	195.39		
H59	195.22	H121	195.52		
H60	195.35	H122	195.37		
H61	195.59	H123	195.29		
H62	195.23	H124	195.61		

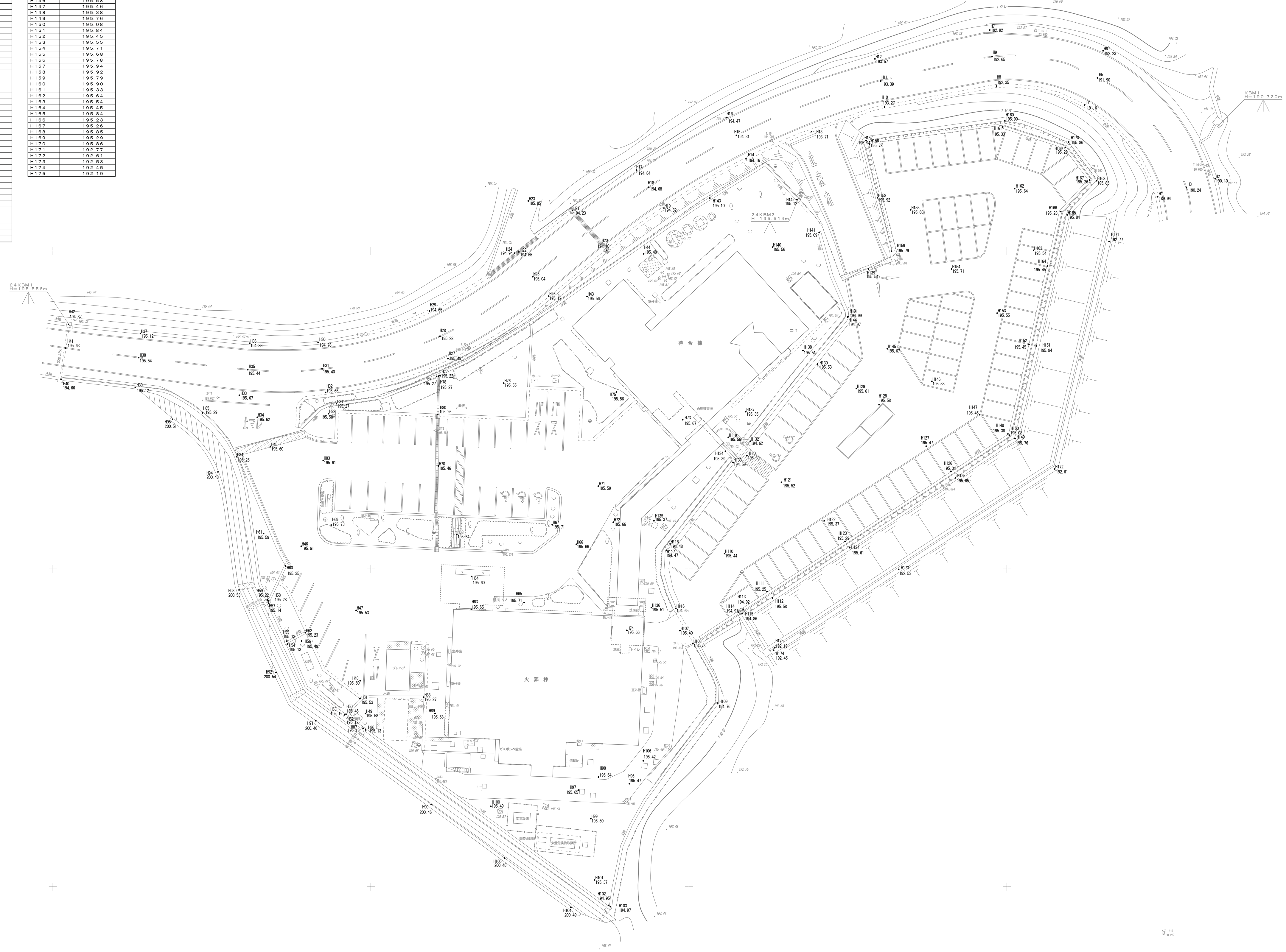

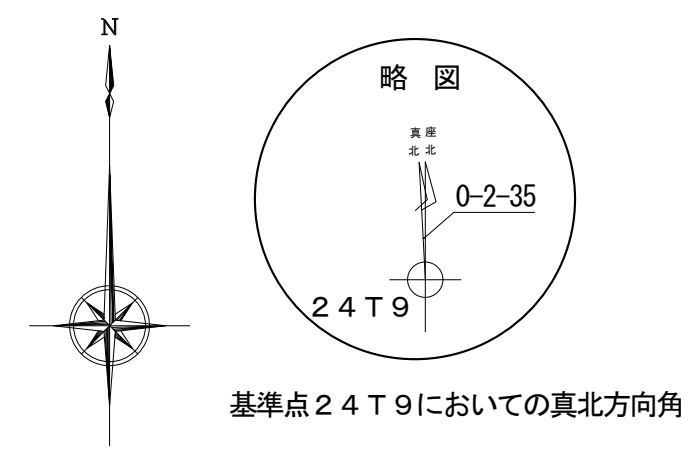

基準点24T9においての真北方向角

凡 例

記号	名称
T.15 195.445	既知点
24T1 195.657	4級基準点
24KBM1 H=195.556m	仮BM
コ1	家屋
	無壁舎
	階段
	街渠
	暗渠
	L型側溝
	フェンス
	柵
	コンクリート擁壁
	土留め
	ガードレール
	電柱
	門扉
	地下埋設物標
AS	アスファルト舗装
	コンクリート舗装
	植込み
	標識
	街灯
	カーブミラー
	法面
	電話マンホール
	電気マンホール
	その他マンホール
	独立樹木

工事名			
岡崎市火葬場整備運営事業アドバイザリー業務			
6枚の内	図名 面称	現況高低測量図	
NO 6	縮尺	1：250	設計 年 月 日
岡崎市保健部保健総務課			

求　積　図 縮尺　1：250

岡　崎　市

才栗町　字左世保田

番号	底　辺	高　さ	倍　面　積	面　積
1	12.536	5.060	63.432160	31.7160800
2	73.652	1.243	91.549436	45.7747180
3	73.245	1.550	113.529750	56.7648750
4	73.652	3.491	257.119132	128.5595660
5	77.319	10.785	833.885415	416.9427075
6	71.257	1.637	116.647709	58.3238545
7	69.302	1.790	124.050580	62.0252900
8	67.499	1.856	125.278144	62.6390720
9	65.861	1.950	128.428950	64.2144750
10	64.341	2.046	131.641686	65.8208430
11	77.319	14.386	1,112.311134	556.1555670
12	62.936	2.148	135.186528	67.5932640
13	61.681	2.260	139.399060	69.6995300
14	60.665	2.346	142.320090	71.1600450
15	59.824	2.382	142.500768	71.2503840
16	59.148	2.437	144.143676	72.0718380
17	58.649	2.469	144.804381	72.4021905
18	58.294	2.488	145.035472	72.5177360
19	82.864	1.750	145.012000	72.5060000
20	81.116	1.852	150.226832	75.1134160
21	79.470	1.688	134.145360	67.0726800
22	78.170	5.774	451.353580	225.6767900
23	74.329	1.446	107.479734	53.7398670
24	73.485	4.350	319.659750	159.8298750
25	71.150	2.228	158.522200	79.2611000
26	70.042	2.228	156.053576	78.0267880
27	68.971	2.701	186.290671	93.1453355
28	67.730	2.717	184.022410	92.0112050
29	66.535	2.748	182.838180	91.4190900
30	65.396	2.774	181.408504	90.7042520
31	50.200	0.926	46.485200	23.2426000
32	47.364	0.896	42.438144	21.2190720
33	44.514	0.890	39.617460	19.8087300
34	41.660	0.855	35.619300	17.8096500
35	70.983	15.571	1,105.276293	552.6381465
36	11.997	0.083	0.995751	0.4978755
37	9.006	0.060	0.540360	0.2701800
38	16.602	2.830	46.983660	23.4918300
39	5.989	0.055	0.329395	0.1646975
40	38.793	0.140	5.431020	2.7155100
41	52.622	0.966	50.832852	25.4164260
42	59.229	14.340	849.343860	424.6719300
43	64.322	33.103	2,129.251166	1,064.6255830
44	82.864	41.717	3,456.837488	1,728.4187440
45	66.391	8.423	559.211393	279.6056965
46	16.720	5.537	92.578640	46.2893200
47	66.391	16.849	1,118.621959	559.3109795
48	57.213	7.442	425.779146	212.8895730
49	60.369	10.044	606.346236	303.1731180
50	11.702	4.927	57.655754	28.8278770
合　計				8,559.2259725
敷地面積				8,559.22 ㎡

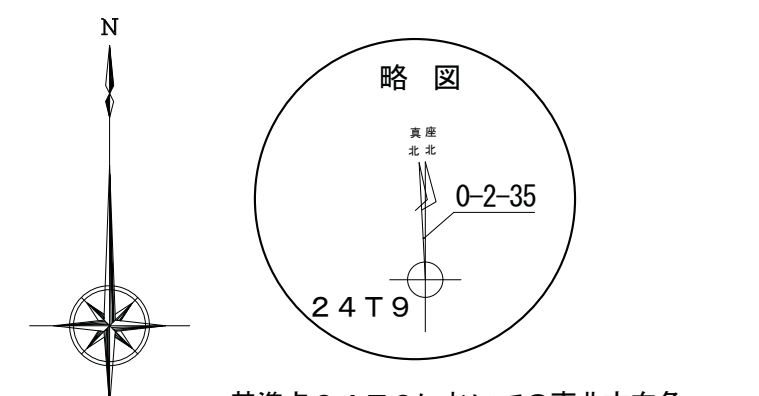

基準点24T9においての真北方向角

凡　例

記号	凡例
T.15 195.445	既　知　点
24T1 195.657	４級基準点
24KBM1 H=195.556m	仮BM
コ1	家屋
	無壁舎
	階段
	街渠
	暗渠
	L型側溝
	フェンス
	柵
	コンクリート擁壁
	土留め
	ガードレール
	電柱
	門扉
	地下埋設物標
AS	アスファルト舗装
	コンクリート舗装
	植込み
	標識
	街灯
	カーブミラー
	法　面
	電話マンホール
	電気マンホール
	その他マンホール
	独立樹木

工 事 名	
岡崎市火葬場整備運営事業アドバイザリー業務	
6枚の内	図名 面称　求　積　図
NO 4	縮尺 1：250　設計　年　月　日
岡崎市保健部保健総務課	