
























	市街化区域
	居住誘導誘導区域







1	2	3	4
5	6	7	8
9	10	11	12
	13		



記号

	国道第1号	100.00	100.00
	県道第1号	100.00	100.00
	市道第1号	100.00	100.00
	国道第1号	100.00	100.00
	県道第1号	100.00	100.00
	市道第1号	100.00	100.00
	国道第1号	100.00	100.00
	県道第1号	100.00	100.00
	市道第1号	100.00	100.00
	国道第1号	100.00	100.00
	県道第1号	100.00	100.00
	市道第1号	100.00	100.00
	国道第1号	100.00	100.00
	県道第1号	100.00	100.00
	市道第1号	100.00	100.00

	国道第1号	100.00	100.00
	県道第1号	100.00	100.00
	市道第1号	100.00	100.00
	国道第1号	100.00	100.00
	県道第1号	100.00	100.00
	市道第1号	100.00	100.00
	国道第1号	100.00	100.00
	県道第1号	100.00	100.00
	市道第1号	100.00	100.00

	国道第1号	100.00	100.00
	県道第1号	100.00	100.00
	市道第1号	100.00	100.00
	国道第1号	100.00	100.00
	県道第1号	100.00	100.00
	市道第1号	100.00	100.00



本図は、国土院の地形図データに基づき作成されたものであり、地形図の縮尺は1:25,000です。また、本図は、国土院の地形図データに基づき作成されたものであり、地形図の縮尺は1:25,000です。

平成30年作成

1:10,000

「この地図は、デジタルマッピング図により作成した1/25000
都市計画基本図(平成29年公第4号)のデータを縮小編集したものである。」