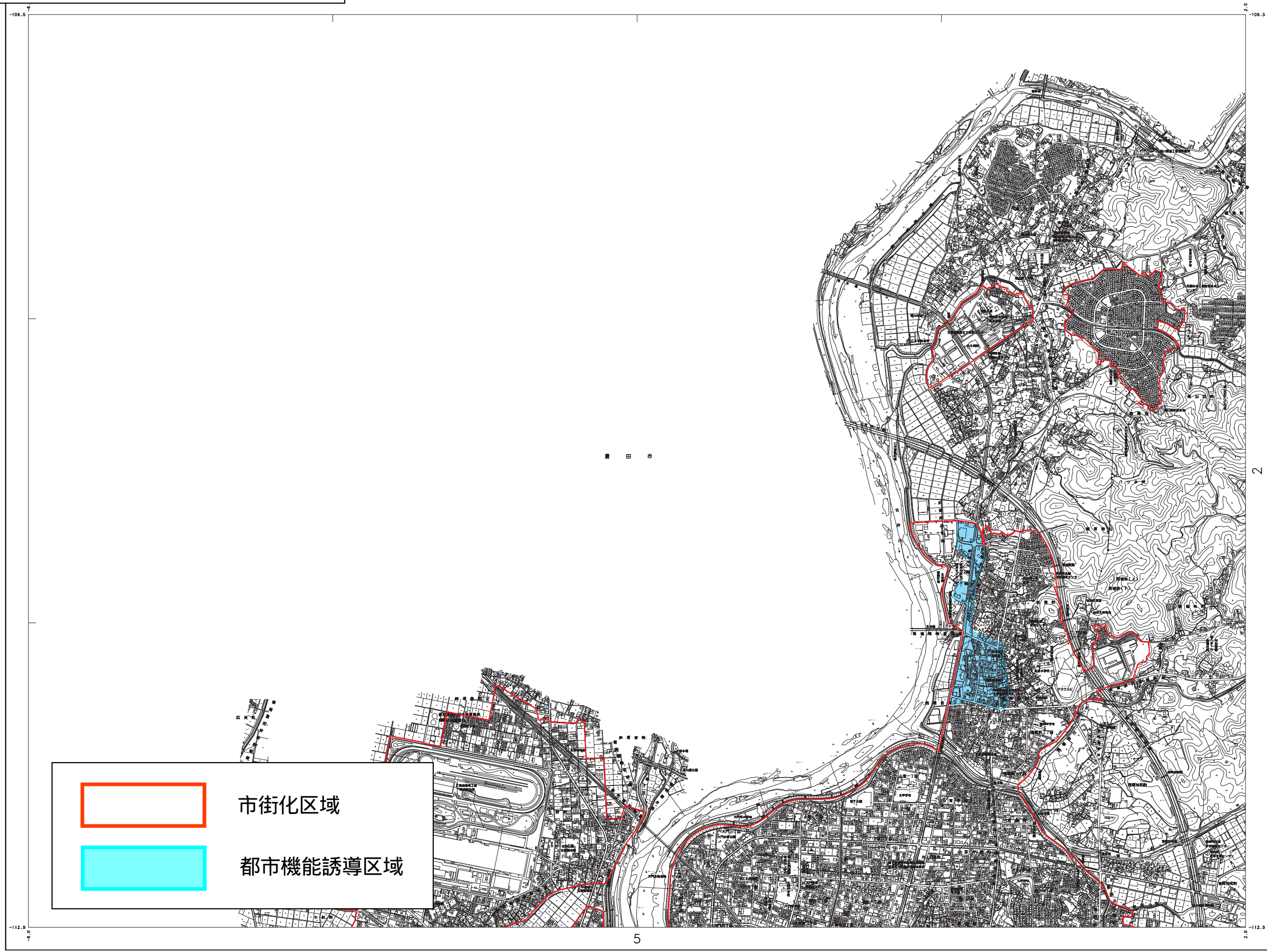


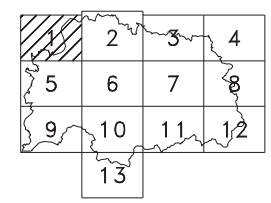


都市機能誘導区域図 1/10,000





























	市街化区域
	都市機能誘導区域














岡崎市 - 1

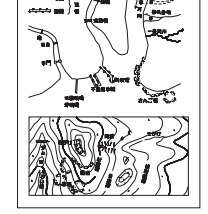


記号

	国道1号	100.00	100.00
	国道2号	100.00	100.00
	国道3号	100.00	100.00
	国道4号	100.00	100.00
	国道5号	100.00	100.00
	国道6号	100.00	100.00
	国道7号	100.00	100.00
	国道8号	100.00	100.00
	国道9号	100.00	100.00
	国道10号	100.00	100.00
	国道11号	100.00	100.00
	国道12号	100.00	100.00
	国道13号	100.00	100.00

	国道1号	100.00	100.00
	国道2号	100.00	100.00
	国道3号	100.00	100.00
	国道4号	100.00	100.00
	国道5号	100.00	100.00
	国道6号	100.00	100.00
	国道7号	100.00	100.00
	国道8号	100.00	100.00
	国道9号	100.00	100.00
	国道10号	100.00	100.00
	国道11号	100.00	100.00
	国道12号	100.00	100.00
	国道13号	100.00	100.00

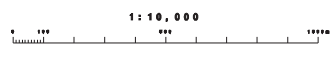
	国道1号	100.00	100.00
	国道2号	100.00	100.00
	国道3号	100.00	100.00
	国道4号	100.00	100.00
	国道5号	100.00	100.00
	国道6号	100.00	100.00
	国道7号	100.00	100.00
	国道8号	100.00	100.00
	国道9号	100.00	100.00
	国道10号	100.00	100.00
	国道11号	100.00	100.00
	国道12号	100.00	100.00
	国道13号	100.00	100.00



本図は、国土院の提供した地形図データに基づき作成されたものであり、地形図の縮尺は1:25,000です。また、本図は、国土院の提供した地形図データに基づき作成されたものであり、地形図の縮尺は1:25,000です。

岡崎市 - 1

平成30年作成



「この地図は、デジタルマッピングにより作成した1/25000
都市計画基本図(平成29年4月9日)のデータを縮小編集したものである。」