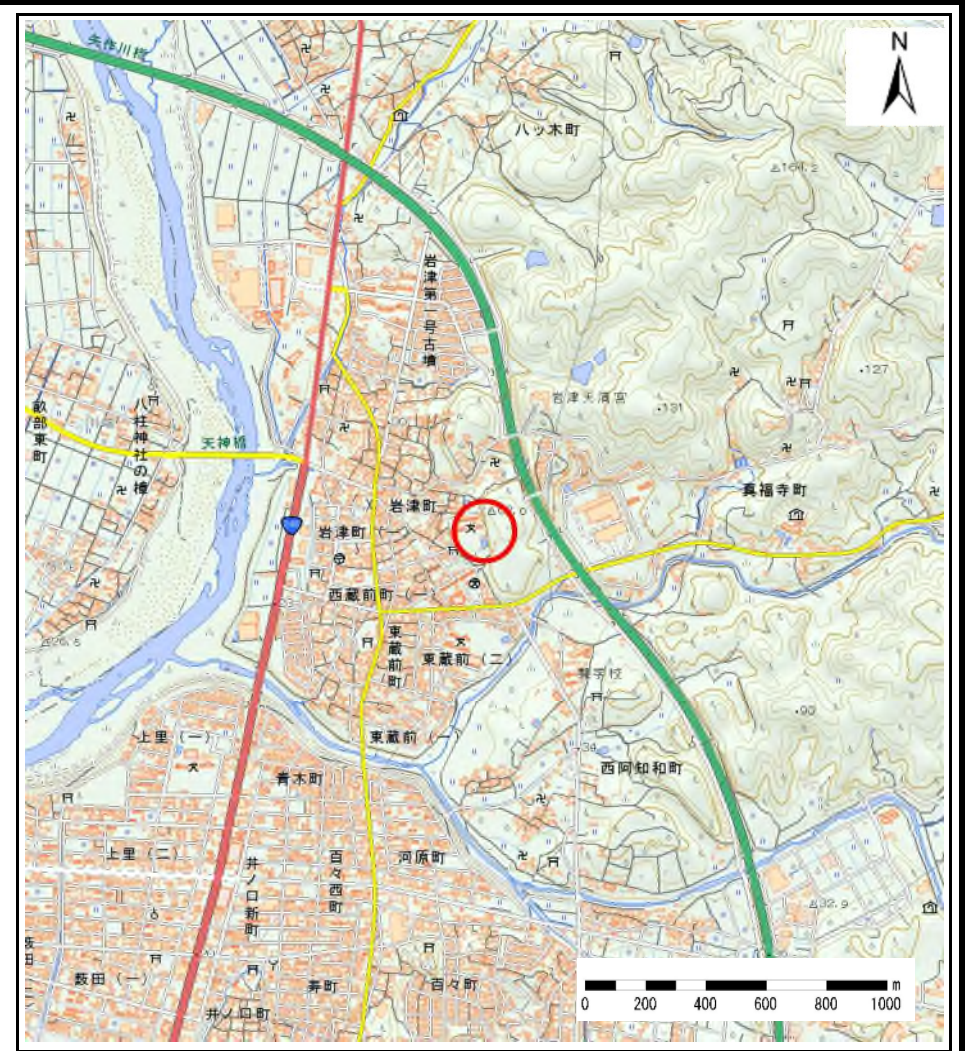


# 土砂災害警戒区域等の指定の公示に係る図書



(1/200,000)



(1/25,000)

様式-1(急)  
土砂災害警戒区域・特別警戒区域  
位置図

自然現象の種類

急傾斜地の崩壊

区域番号

202-K-461-1

告示番号

第489号

区域の名称

東山-2A

告示年月日

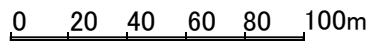
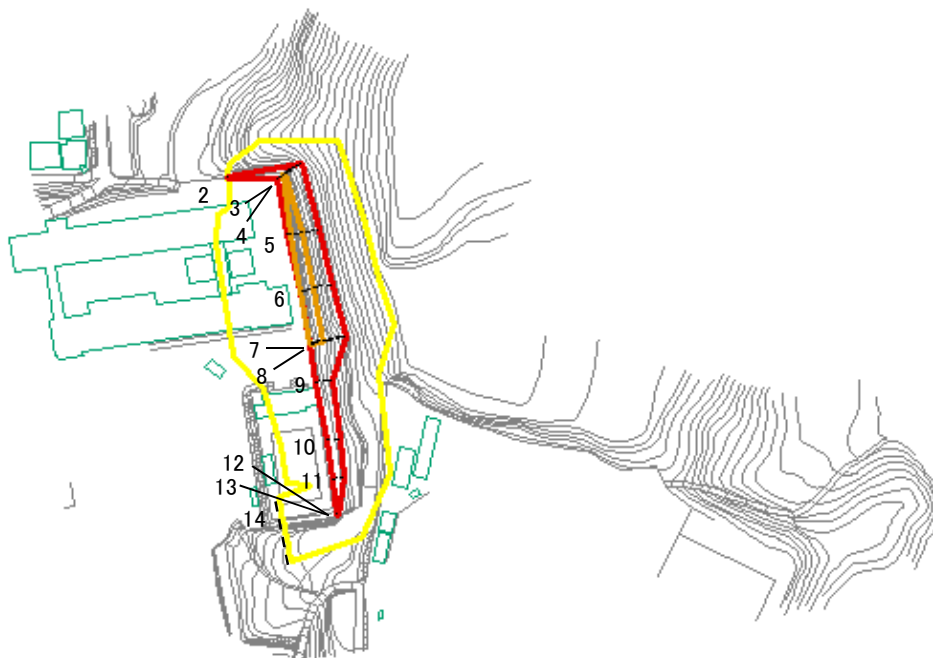
令和5年12月12日

所在地

岡崎市岩津町字東山

「測量法に基づく国土地理院長承認(複製)R 4JHf 170」「本製品を複製する場合には、国土地理院の長の承認を得なければならない。」

土砂災害警戒区域等の指定の公示に係る図書



図中の数字は横断測線番号を示す

様式-2(急) 土砂災害警戒区域・特別警戒区域 区域図	土砂災害警戒区域		N 縮尺 1:2,500	自然現象の種類	急傾斜地の崩壊	区域番号	202-K-461-1
	土砂災害特別警戒区域			告示番号	第489号	区域の名称	東山-2A
	土石等の(移動)高さが1m以下の場合、 土石等の移動による力が100kN/m <sup>2</sup> を超える区域			告示年月日	令和5年12月12日	所在地	岡崎市岩津町字東山
	土石等の堆積の高さが3mを超える区域						

「この測量成果は、国土地理院長の助言を受けて得たものである。(助言番号)令4部公第228号」