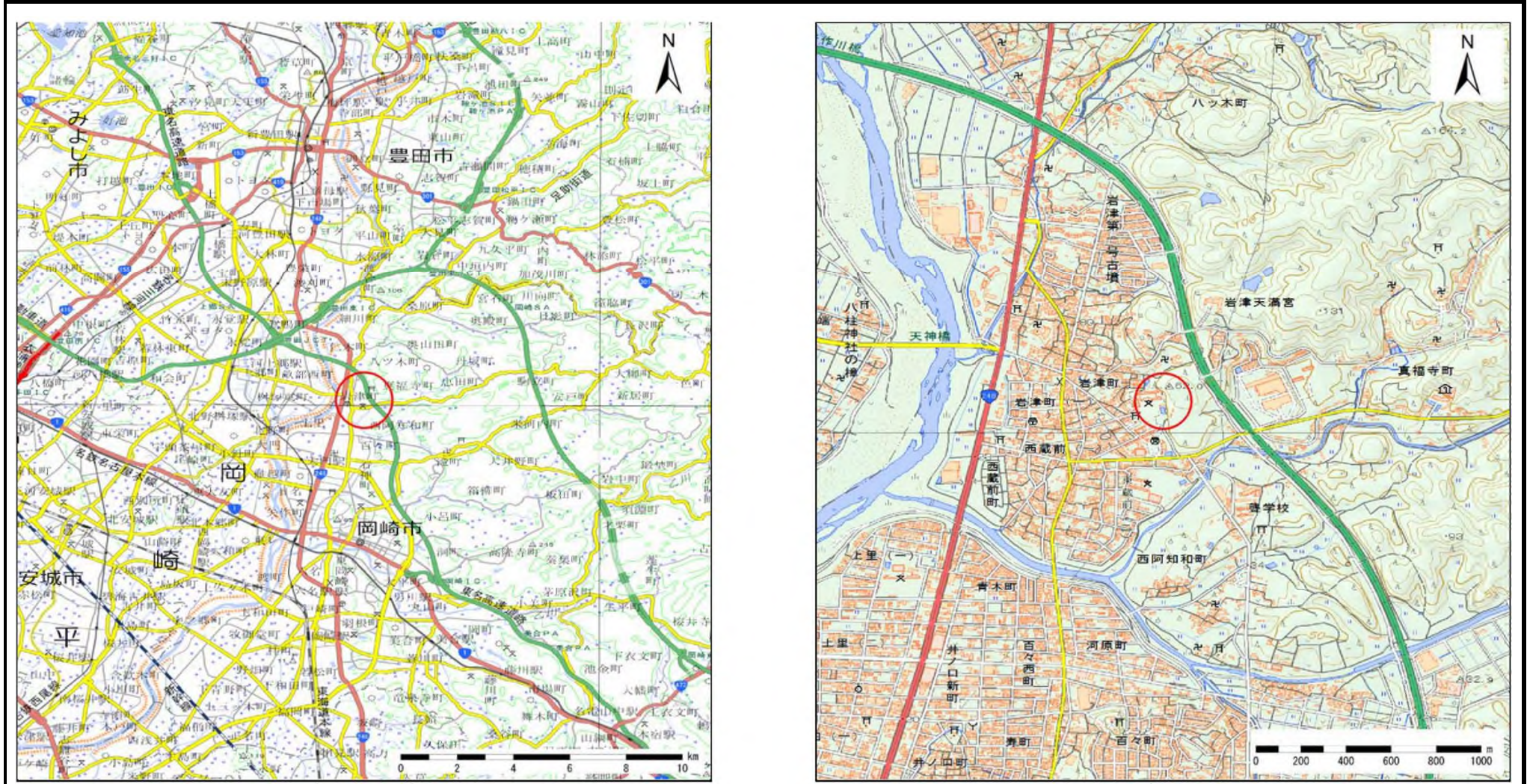


土砂災害警戒区域等の解除の公示に係る図書



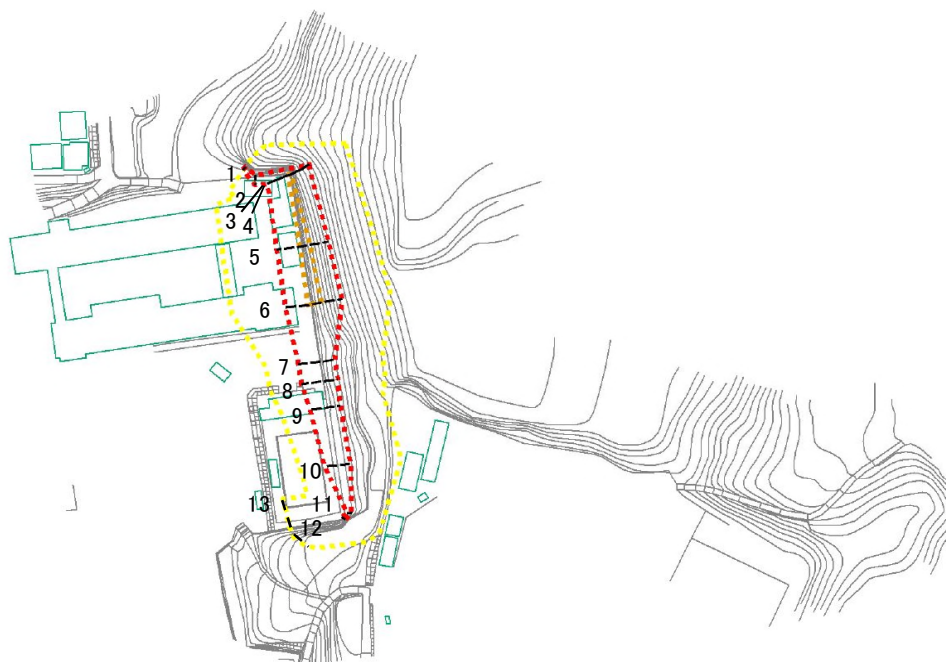
(1/200,000)

(1/25,000)

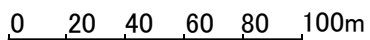
様式-1(急) 土砂災害警戒区域・特別警戒区域(解除) 位置図	自然現象の種類	急傾斜地の崩壊	区域番号	202-K-461
	告示番号・告示年月日(指定時)	第232号・平成30年3月	区域の名称	東山-2A
	告示番号・告示年月日(解除時)	第488号・令和5年12月12日	所在地	岡崎市岩津町字東山

「この地図は、国土地理院長の承認を得て、同院発行の数値地図200000(地図画像)及び数値地図25000(地図画像)を複製したものである。(承認番号 平27情複、第879号)」

土砂災害警戒区域等の解除の公示に係る図書



図中の数字は横断測線番号を示す



様式-2(急) 土砂災害警戒区域・特別警戒区域 (解除) 区域図	土砂災害警戒区域		N 縮尺 1:2,500	自然現象の種類	急傾斜地の崩壊	区域番号	202-K-461
	土砂災害特別警戒区域			告示番号 告示年月日 (指定時)	第232号・平成30年3月	区域の名称	東山-2A
	土石等の(移動)高さが1m以下の場合、 土石等の移動による力が100kN/m ² を超える区域			告示番号 告示年月日 (解除時)	第488号・令和5年12月12日	所在地	岡崎市岩津町字東山
	土石等の堆積の高さが3mを超える区域						

「この測量成果は、国土地理院長の助言を受けて得たものである。(助言番号)平28部公 第96号」