居住誘導区域図　1/10,000

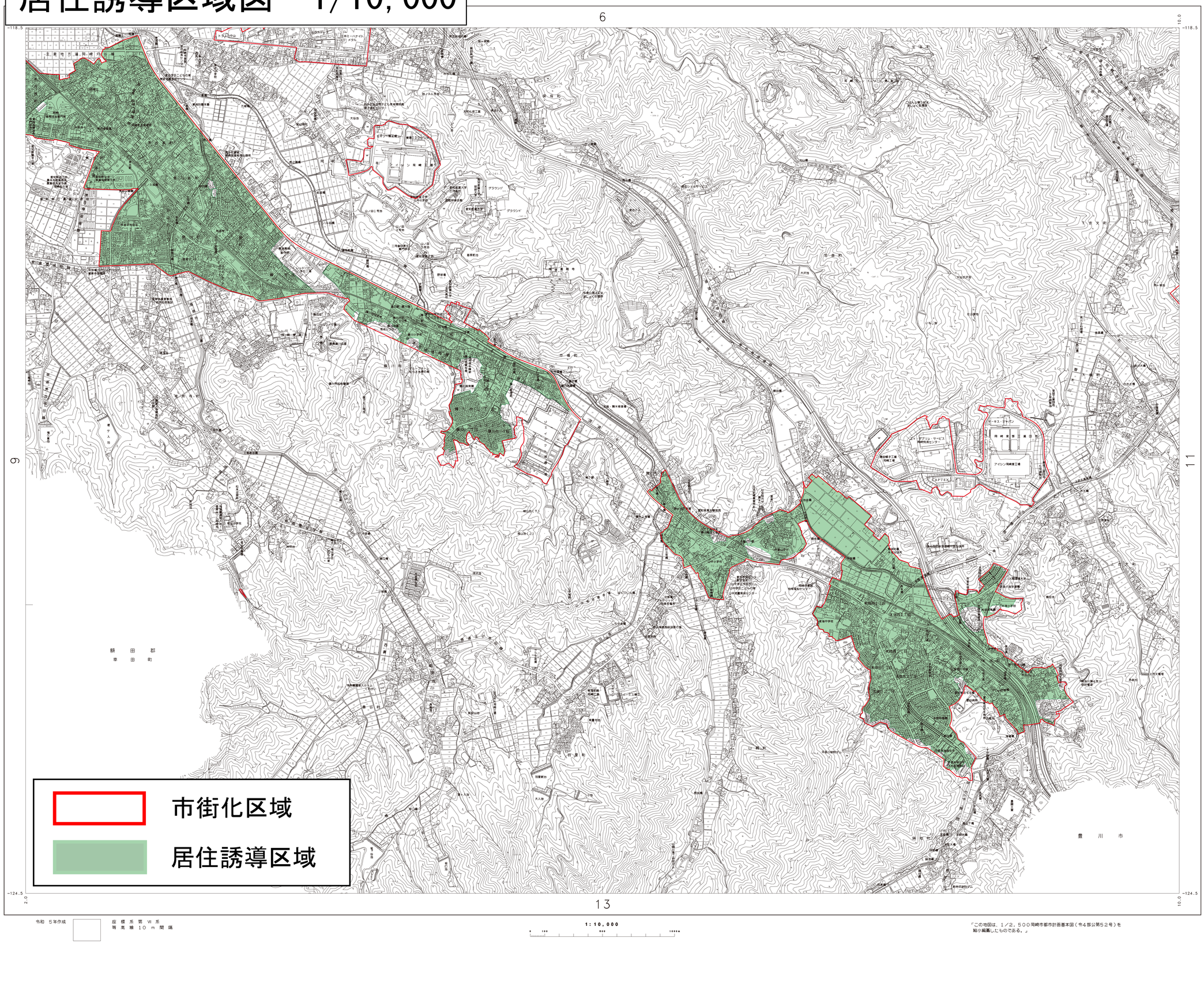

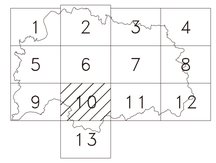



令和　５年作成

応 用 測 量 第 Ⅵ 系
等 高 線 １０ ｍ 間 隔

1:10,000

「この地図は、１／２，５００岡崎市都市計画基本図（令４部公第５２号）を縮小編集したものである。」