岡崎市浸水実績図

［ 平成20年8月末豪雨 ］

この地図は、観測史上最大の時間雨量146mmを記録した「平成20年8月末豪雨」により発生した家屋等の浸水被害報告を基に作成した浸水実績図です。
浸水した範囲、浸水深さなどを確認し適正な土地利用や緊急時の水防、避難活動等に役立てて下さい。

平成20年8月末豪雨被害状況（8月28日～30日）

	戸数	面積
床上浸水	1,110戸	73ha
床下浸水	2,255戸	333ha

S=1:20,000

●災害状況写真

伊賀町付近

●60分最大雨量図（H20.8.28～H20.8.30）

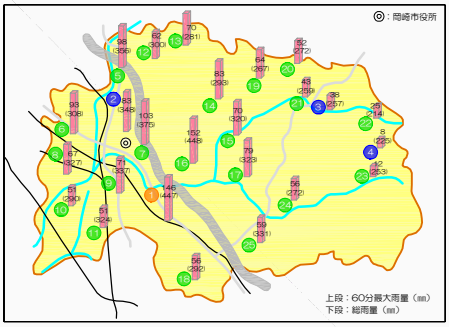

所管	番号	観測所	所管	番号	観測所	所管	番号	観測所
気象庁	1	岡崎(美合)	岡崎市	16	六ツ美市民センター	岡崎市	26	新図浄水場
国交省	2	岡崎(上里)	〃	17	福岡小	〃	27	下山出張所
〃	3	桜形	〃	18	細川小	〃	28	彫刻出張所
〃	4	岡崎	〃	19	美園小	〃	29	七万町小
岡崎市	5	竜谷市民センター	〃	20	常盤南小	〃	30	恵田出張所
〃	6	矢作市民センター	〃	21	秦梨小	〃	31	額田支所
〃	7	消防本部	〃	22	中央緑地公園	〃	32	本宮小
〃	8	矢作南小	〃	23	牛平小			
〃	9	岡崎市体育館	〃	24	東谷山荘			

●時間雨量図【①岡崎（美合）】

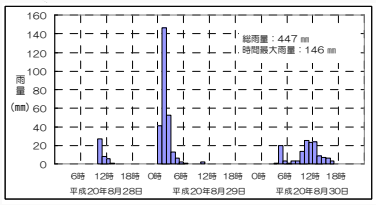

●浸水深目安



凡　例	
1.05m＜浸水深	床上浸水
0.90m＜浸水深≦1.05m	床上浸水
0.75m＜浸水深≦0.90m	床上浸水
0.60m＜浸水深≦0.75m	床上浸水
0.45m＜浸水深≦0.60m	床上浸水
0.30m＜浸水深≦0.45m	床下浸水
0.15m＜浸水深≦0.30m	床下浸水

●浸水深測定方法

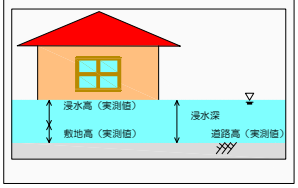

●注意事項

○この地図は市街化区域の平成20年8月末豪雨における家屋等被害状況の調査関連データを基に作成しております。
○浸水図に表示していない地域においても浸水が発生していた場所があります。
○浸水深が実際と異なる場合があります。
○道路冠水、農?n冠水は表示されていません。

凡　例
市街化区域界
市町村界
風水害避難所

1:20,000

連絡先：上下水道局上下水道部下水工事課　0564-23-6302
http://www.city.okazaki.aichi.jp/menu1147.html