








岡崎市ため池ハザードマップ








池ノ入池 想定される浸水深

想定される浸水深	
	0.2m未満
	0.2~0.5m未満
	0.5~1.0m未満
	1.0~2.0m未満
	2.0~3.0m未満
	3.0~5.0m未満
	5.0m以上

広域避難場所（地震）	
	中央総合公園

一時避難場所（地震）	
	男川小学校

避難所（風水害）	
	中央総合公園
	男川小学校
	大平市民センター

凡例	
	緊急輸送道路
	鉄道
	河川
	到達時間
	アンダーパス等
	土石流危険区域
	急傾斜地崩壊危険区域

1:6,000

池ノ入池
所在地：洞町字池ノ入37
堤高：11.5m
貯水量：47,000m³

