

西三河都市計画(岡崎市)の概要




令和5年4月1日現在

岡崎市

目次

第 章	岡崎市の概要	
	1 面積、人口、世帯数の推移	1
第 章	西三河都市計画区域	
	1 都市計画区域	5
第 章	市街化区域及び市街化調整区域	
	1 市街化区域及び市街化調整区域	8
第 章	地域地区	
	1 用途地域	10
	2 特別用途地区	16
	3 高度地区	17
	4 高度利用地区	18
	5 防火地域及び準防火地域	19
	6 風致地区	20
	7 駐車場整備地区	23
	8 生産緑地地区	24
第 章	促進区域	
	1 土地区画整理促進区域	26
第 章	都市計画施設	
	1 道路	27
	2 駐車場	67
	3 交通広場	68
	4 公園	69
	5 緑地	90
	6 墓園	93
	7 下水道	94
	8 ごみ焼却場	96
	9 ごみ処理場	96
	10 地域冷暖房施設(廃止済み:変遷のみ)	97
	11 火葬場	97
	12 砂防設備	98
第 章	市街地開発事業	
	1 土地区画整理事業	99
	2 市街地再開発事業	102
第 章	地区計画等	
	1 地区計画	103



第 章 岡崎市の概要

1 面積、人口、世帯数の推移

推移一覧表

各年度末

年 度	面 積 (km ²)	人 口 (人)	世帯数 (世帯)	人口密度 (人/km ²)	備 考
明治 22 年度	4.07	15,778	3,956	3,877	(町制施行・明治 22 年)
35 年度	5.52	19,514	4,677	3,535	男川村の一部(欠)合併
39 年度	15.39	23,867	5,180	1,551	三島村、乙見村の一部(小呂、稲熊)合併
大正 3 年度	19.68	33,829	7,384	1,719	広幡町合併
5 年度	"	37,639	8,401	1,913	(市制施行・大正 5 年)
昭和 3 年度	50.84	69,641	14,768	1,370	岡崎村、美合村、男川村、常磐村の一部(箱柳)合併
10 年度	"	76,515	16,169	1,505	国勢調査の人口 77,195 人
15 年度	"	90,356	19,303	1,777	国勢調査の人口 84,073 人
20 年度	"	96,833	19,971	1,905	
25 年度	"	96,507	20,714	1,898	国勢調査の人口 96,030 人
29 年度	190.15	143,575	28,634	755	岩津町、常磐村、河合村、本宿村、山中村、藤川村、竜谷村、福岡町合併
30 年度	212.85	160,751	32,130	755	矢作町合併 国勢調査の人口 155,902 人
34 年度	209.73	165,453	34,566	789	矢作町の一部安城市へ編入
35 年度	"	169,656	35,734	809	国勢調査の人口 166,095 人
37 年度	227.05	185,959	40,308	819	六ッ美町合併
40 年度	"	196,688	44,554	866	国勢調査の人口 194,409 人
45 年度	"	212,232	58,590	935	国勢調査の人口 210,515 人
50 年度	"	236,521	69,023	1,042	国勢調査の人口 234,510 人
55 年度	"	264,850	77,883	1,166	国勢調査の人口 262,372 人
60 年度	"	285,967	85,508	1,259	国勢調査の人口 284,996 人

第 章 岡崎市の概要

各年 10月1日現在

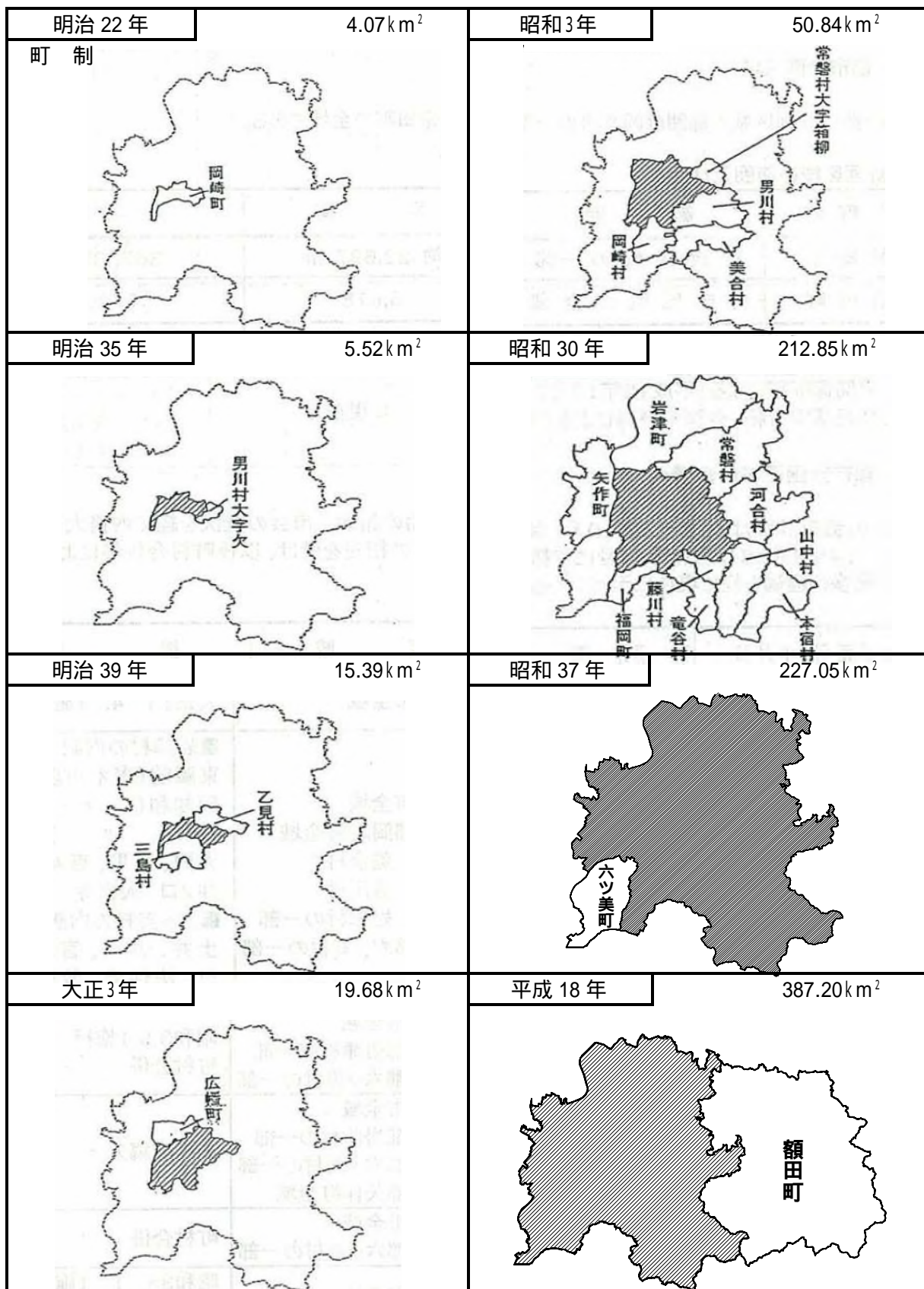
年次	面積 (km ²)	人口 (人)	世帯数 (世帯)	人口密度 (人/km ²)	備 考
平成 元年	227.05	302,384	94,133	1,332	
2 年	226.97	307,287	97,144	1,354	全国都道府県市区町村別面積調査による(平成元年 11 月 10 日) 国勢調査の人口 306,822 人
7 年	"	325,354	109,143	1,433	国勢調査の人口 322,621 人
8 年	"	328,263	111,339	1,446	
9 年	"	331,444	113,581	1,460	
10 年	"	334,340	115,857	1,473	
11 年	"	336,840	117,725	1,484	
12 年	"	340,083	120,131	1,498	国勢調査の人口 336,583 人
13 年	"	343,150	122,578	1,512	
14 年	"	346,483	125,330	1,527	
15 年	"	350,202	128,569	1,543	
16 年	"	353,871	131,630	1,559	
17 年	"	357,322	134,755	1,574	国勢調査の人口 354,704 人
18 年1月1日	387.24	367,518	138,137	949	額田郡額田町合併
18 年	"	369,711	140,363	955	
19 年	"	375,520	143,588	970	
20 年	"	376,586	146,461	972	
21 年	"	376,505	146,794	972	
22 年	"	376,387	147,517	971	国勢調査の人口 372,357 人
23 年	"	377,686	149,009	975	
24 年	"	378,217	148,621	977	
25 年	"	378,846	149,908	978	

つづき

年次	面積 (km ²)	人口 (人)	世帯数 (世帯)	人口密度 (人/km ²)	備 考
平成 26 年	387.20	379,918	151,799	981	平成 26 年全国都道府県市区町村別面積調による(変更日:平成 27 年 3 月 6 日)
平成 27 年	"	381,931	154,188	986	
平成 28 年	"	384,263	156,808	992	国勢調査の人口 381,051 人
平成 29 年	"	386,101	159,320	997	
平成 30 年	"	387,519	161,741	1001	
令和 元年	"	387,879	163,897	1002	
令和 2 年	"	386,407	164,769	998	国勢調査の人口 384,654 人
令和 3 年	"	385,629	166,282	996	
令和 4 年	"	384,853	167,962	994	

第 章 岡崎市の概要

市域の変遷図



第 章 西三河都市計画区域

1 都市計画区域

(1) 都市計画区域

西三河都市計画区域の範囲は岡崎市及び西尾市の一部、碧南市、刈谷市、安城市、知立市、高浜市及び幸田町の全域である。

都市計画区域の範囲及び規模

市町名	範囲	規模	人口
岡崎市	行政区域の一部	約 26,079 ha	381,855 人
碧南市	行政区域の全域	3,586	72,756
刈谷市	行政区域の全域	5,039	152,634
安城市	行政区域の全域	8,605	188,999
西尾市	行政区域の一部	15,949	170,497
知立市	行政区域の全域	1,631	72,177
高浜市	行政区域の全域	1,311	49,312
幸田町	行政区域の全域	5,672	42,412
計		約 67,872 ha	1,130,642 人

人口:住民基本台帳による(令和4年10月1日現在)

岡崎市域と岡崎市の都市計画区域



第 章 西三河都市計画区域

(2) 都市計画区域の変遷

本市の都市計画は、大正 13 年 10 月、都市計画法適用の請願を市会の議決を経て内務大臣に申請し、大正 14 年 3 月 28 日勅令第 32 号にて都市計画法適用の指定を受け、以後町村合併等による区域変更など幾多の経過を経て現在に至っている。

告示番号・年月日	種別	面積 (ha)	区 域	摘 要
勅令第 32 号 大正 14 年 3 月 28 日	指定	約 1,967.6	岡崎市全域	大正 14 年 4 月 1 日施行
官 報 公 告 大正 15 年 4 月 19 日	決定	5,875.68	岡崎市全域 額田郡岡崎村全域 " 美合村 " 男川村 " 岩津村の一部 碧海郡六ツ美村の一部	岩津村の内訳 東蔵前(青木川以南)、西阿知和(")、東阿知和(")、鴨田、大門、上里、百々、藪田、井ノ口、大樹寺 六ツ美村の内訳 土井、井内、宮地、上和田、法性寺、牧御堂、赤渋、中之郷
愛知県告示第 543 号 昭和 3 年 8 月 29 日	変更	6,224.78	岡崎市全域 額田郡岩津村の一部 碧海郡六ツ美村の一部	昭和 3 年 9 月 1 日施行 町村合併
建設省告示第 1116 号 昭和 25 年 10 月 21 日	変更	7,594.78	岡崎市全域 額田郡岩津村の一部 碧海郡六ツ美村の一部 碧海郡矢作町全域	矢作町編入
建設省告示第 2103 号 昭和 31 年 12 月 24 日	変更	21,823.16	岡崎市全域 碧海郡六ツ美村の一部	町村合併
総理府告示第 427 号 昭和 34 年 12 月 28 日	変更	21,511.16	岡崎市全域 碧海郡六ツ美村の一部	昭和 35 年 1 月 1 日施行 矢作地区の一部市域の境界変更による
建設省告示第 849 号 昭和 37 年 3 月 26 日	変更	22,705	岡崎市全域 碧海郡六ツ美町全域	
自治省告示第 133 号 昭和 37 年 10 月 15 日	変更	22,705	岡崎市全域	町村合併
愛知県告示第 798 号 昭和 44 年 12 月 24 日	変更	28,271	岡崎市全域 幸田町全域	新都市計画法により 幸田町編入 岡崎市 約 22,705 ha 幸田町 5,566 ha
全国都道府県市区町村別面積調査による 平成 元年 11 月 10 日		28,375	岡崎市全域 幸田町全域	岡崎市 約 22,697 ha 幸田町 5,678 ha
整開保の面積による 愛知県告示第 865 号 平成 12 年 10 月 31 日	変更	28,375	岡崎市全域 幸田町全域	岡崎市 約 22,697 ha 幸田町 5,678 ha
岡崎市、額田郡額田町合併による 平成 18 年 1 月 1 日		28,375	岡崎市の一部 幸田町全域	岡崎市 約 22,697 ha 幸田町 5,678 ha

つづき

告示番号・年月日	種 別	面 積 (ha)	区 域	摘 要
愛知県告示第 752 号 平成 22 年 12 月 24 日	変 更	約 67,776	岡崎市の一部 碧南市全域 刈谷市全域 安城市全域 西尾市全域 知立市全域 高浜市全域 一色町の一部 吉良町全域 幡豆町全域 幸田町全域	衣浦東部都市計画区域、 岡崎都市計画区域、 西尾幡豆都市計画区域を 一の都市計画区域へ変更 岡崎市 約 26,079 ha 碧南市 3,586 ha 刈谷市 5,045 ha 安城市 8,601 ha 西尾市 7,578 ha 知立市 1,634 ha 高浜市 1,300 ha 一色町 2,072 ha 吉良町 3,598 ha 幡豆町 2,605 ha 幸田町 5,678 ha
西尾市、幡豆郡一色町、 吉良町、幡豆町合併による 平成 23 年 4 月 1 日		67,776	岡崎市の一部 碧南市全域 刈谷市全域 安城市全域 西尾市の一部 知立市全域 高浜市全域 幸田町全域	岡崎市 約 26,079 ha 碧南市 3,586 ha 刈谷市 5,045 ha 安城市 8,601 ha 西尾市 15,853 ha 知立市 1,634 ha 高浜市 1,300 ha 幸田町 5,678 ha
愛知県告示第 176 号 平成 25 年 3 月 19 日	変 更	67,872	岡崎市の一部 碧南市全域 刈谷市全域 安城市全域 西尾市の一部 知立市全域 高浜市全域 幸田町全域	高浜市の公有水面の埋立 てによる変更 岡崎市 約 26,079 ha 碧南市 3,586 ha 刈谷市 5,039 ha 安城市 8,605 ha 西尾市 15,949 ha 知立市 1,631 ha 高浜市 1,311 ha 幸田町 5,672 ha

第 章 市街化区域及び市街化調整区域

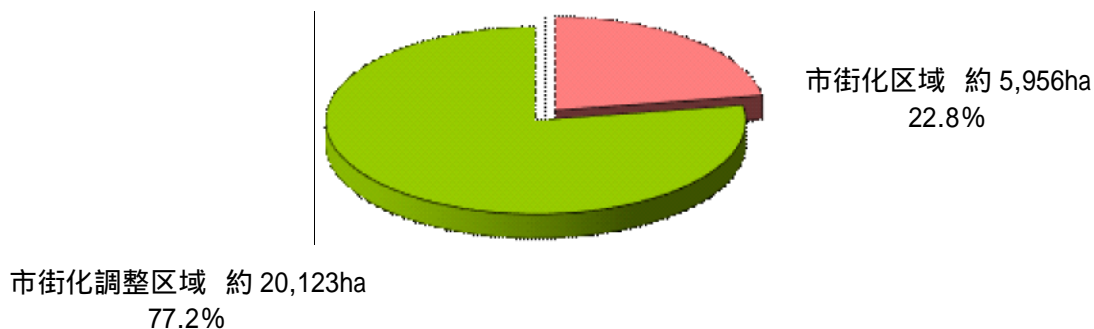
1 市街化区域及び市街化調整区域

(1) 市街化区域及び市街化調整区域

愛知県告示第 128 号

令和5年 3月 17日

- 都市計画区域の構成比



都市計画区域面積
約 26,079ha

(2) 市街化区域及び市街化調整区域の変遷

告示番号・年月日	種別	都市計画区域	市街化区域	市街化調整区域
愛知県告示第 921 号 昭和 45 年 11 月 24 日	決定	約 22,705 ha	約 5,280 ha	約 17,425 ha
愛知県告示第 951 号 昭和 53 年 9 月 1 日	変更	22,705	5,255	17,450
愛知県告示第 149 号 昭和 59 年 2 月 22 日	"	22,705	5,257	17,448
愛知県告示第 955 号 平成 元年 10 月 9 日	"	22,705	5,313	17,392
愛知県告示第 150 号 平成 3 年 2 月 27 日	"	22,697	5,439	17,258
愛知県告示第 865 号 平成 12 年 10 月 31 日	"	22,697	5,740	16,957
愛知県告示第 752 号 平成 22 年 12 月 24 日	"	26,079	5,796	20,283
愛知県告示第 218 号 平成 31 年 3 月 29 日	"	26,079	5,853	20,226
愛知県告示第 200 号 令和 3 年 3 月 30 日	"	26,079	5,919	20,160

第 章 市街化区域及び市街化調整区域

つづき

告示番号・年月日	種別	都市計画区域	市街化区域	市街化調整区域
愛知県告示第128号 令和5年3月17日	変更	26,079	5,956	20,123

平成元年11月10日全国都道府県市区町村別面積調査による

第 章 地域地区

1 用途地域

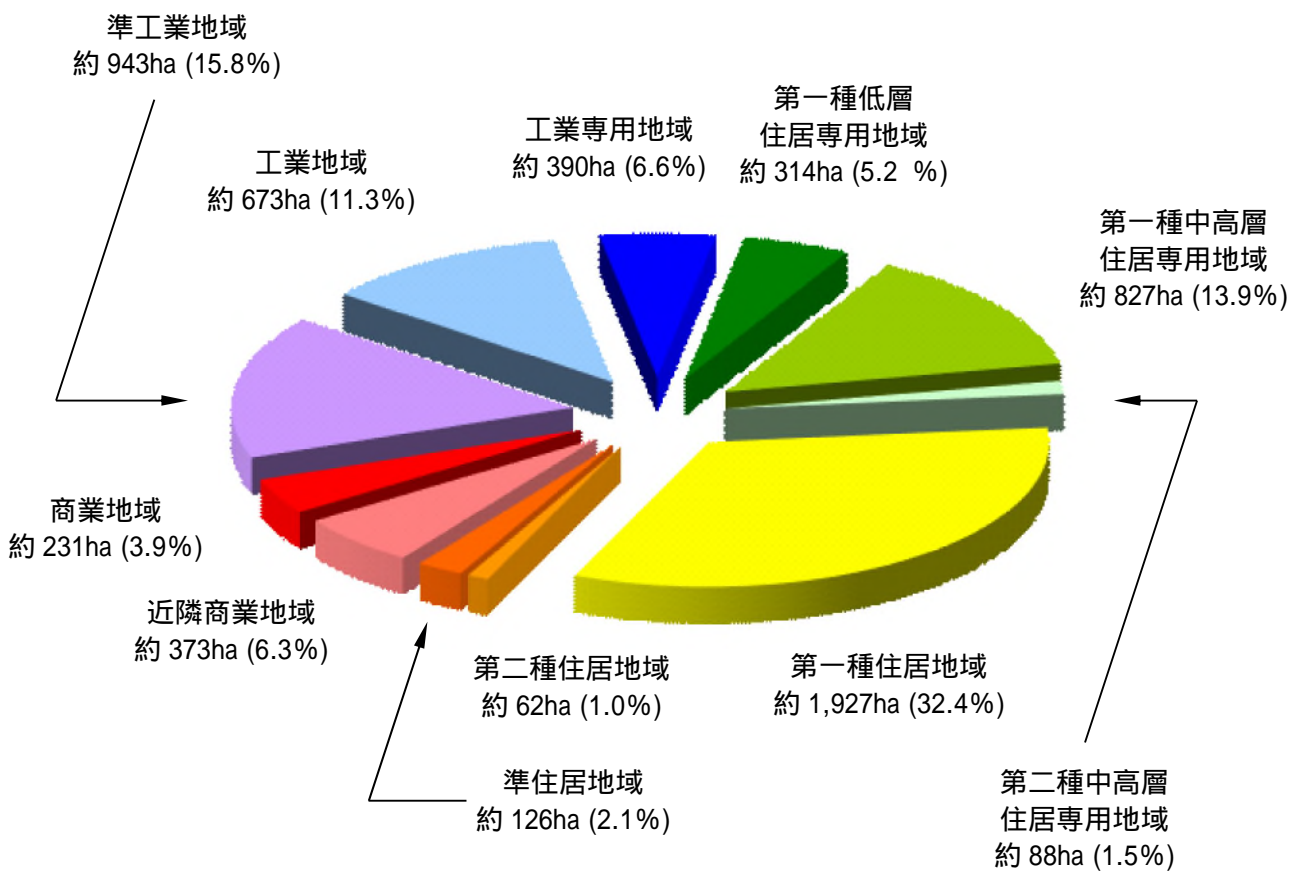
(1) 用途地域

岡崎市告示第83号 令和5年3月17日

種 類	面積 (ha)	建築物の延 べ面積の敷 地面積に対 する割合	建築物の建 築面積の敷 地面積に対 する割合	外壁の 後退距 離の 限 度	建築物の 敷地面積 の最低 限 度	建 築 物 の 高 さ の 限 度	備 考
第一種低層 住居専用地域 小 計	16 298 314	5/10 以下 10/10 以下	3/10 以下 6/10 以下			10 m	(5.2) (94.8) 5.2%
第二種低層 住居専用地域 小 計							
第一種中高層 住居専用地域 小 計	17 810 827	15/10 以下 20/10 以下	6/10 以下 6/10 以下				(2.1) (97.9) 13.9%
第二種中高層 住居専用地域 小 計	88 88	20/10 以下	6/10 以下				1.5%
第一種住居 地 小 計	1,927 1,927	20/10 以下	6/10 以下				32.4%
第二種住居 地 小 計	62 62	20/10 以下	6/10 以下				1.0%
準住居地域 小 計	126 126	20/10 以下	6/10 以下				2.1%
田園住居地域 小 計							
近隣商業地域 小 計	232 141 373	20/10 以下 30/10 以下	8/10 以下 8/10 以下				(62.2) (37.8) 6.3%
商 業 地 域 小 計	1.6 209 2.7 18 231	30/10 以下 40/10 以下 50/10 以下 60/10 以下	[8/10 以下] [8/10 以下] [8/10 以下] [8/10 以下]				(0.7) (90.3) (1.2) (7.8) 3.9%
準工業地域 小 計	943 943	20/10 以下	6/10 以下				15.8%
工 業 地 域 小 計	673 673	20/10 以下	6/10 以下				11.3%
工業専用地域 小 計	390 390	20/10 以下	6/10 以下				6.6%
合 計	約 5,956						100.0%

〔 〕は建築基準法による

- 用途地域の構成比 -



(2) 用途地域の変遷(岡崎市分)

単位: ha(昭和 23 年以降)

告示番号 告示施行年月日	種別	住居地域		商業地域	工業地域		未指定	計	備考			
内務省告示第 553 号 昭和 11 年 10 月 19 日告示 昭和 11 年 11 月 8 日施行	指定	7,300,000 坪 [2,414.22ha] (51.8%)		1,186,000 坪 [392.06ha] (8.4%)	3,477,000 坪 [1,149.43ha] (24.7%)		2,136,000 坪 [706.12ha] (15.1%)	14,099,000 坪 [4,661.82ha]				
内務省告示第 10 号 昭和 13 年 1 月 11 日告示 昭和 13 年 1 月 31 日施行	変更	7,231,000 [2,390.41] (52.0%)		1,178,000 [389.42] (8.0%)	3,557,000 [1,175.86] (25.0%)		2,136,000 [706.13] (15.0%)	14,102,000 [4,661.82]	美合町の一部変更、住居地域及び商業地域を工業地域にする			
内務省告示第 487 号 昭和 14 年 10 月 11 日告示 昭和 14 年 10 月 31 日施行	"	7,143,000 [2,361.32] (51.0%)		1,178,000 [389.42] (8.0%)	3,557,000 [1,175.86] (25.0%)		2,224,000 [735.22] (16.0%)	14,102,000 [4,661.82]	井田町の一部を未指定に変更			
建設院告示第 32 号 昭和 23 年 3 月 22 日告示 昭和 23 年 4 月 11 日施行	"	1,900.00ha (70.0%)		159.00ha (6.0%)	465.00ha (17.0%)		185.00ha (7.0%)	2,709.00ha	再検討による			
		住居地域		商業地域	準工業地域	工業地域						
建設省告示第 384 号 昭和 26 年 4 月 28 日	変更	1,630.00 (61.0%)		214.00 (8.0%)	300.00 (11.2%)	533.00 (19.8%)	2,677.00	2,677.00	建築基準法の施行に伴い未指定を準工業地域に変更及び再検討による			
建設省告示第 387 号 昭和 31 年 3 月 5 日告示 昭和 31 年 3 月 25 日施行	"	1,860.0 (61.0%)		235.0 (7.7%)	381.0 (12.5%)	573.0 (18.8%)			3,049.0	再検討による		
建設省告示第 2202 号 昭和 36 年 9 月 26 日告示 昭和 36 年 10 月 16 日施行	"	2,811.0 (46.0%)		380.0 (6.2%)	1,350.0 (22.1%)	1,567.0 (25.7%)			6,108.0	再検討による		
建設省告示第 3581 号 昭和 42 年 10 月 17 日告示 昭和 42 年 11 月 6 日施行	"	約 2,811.0 (46.0%)		約 380.0 (6.2%)	約 1,350.0 (22.1%)	約 1,567.0 (25.7%)			約 6,108.0	住居専用区域の変更による		
愛知県告示第 127 号 昭和 46 年 2 月 15 日	"	2,440 (47.4%)		394 (7.6%)	1,077 (20.9%)	1,240 (24.1%)			5,151	市街化区域及び市街化調整区域の設定による		
		第一種住居専用地域	第二種住居専用地域	住居地域	近隣商業地域	商業地域	準工業地域	工業地域	工業専用地域			
愛知県告示第 977 号 昭和 47 年 11 月 29 日	変更	100 (1.9%)	752 (14.2%)	1,906 (36.1%)	253 (4.8%)	226 (4.3%)	1,089 (20.7%)	640 (12.1%)	314 (5.9%)	5,280		
愛知県告示第 960 号 昭和 53 年 9 月 1 日	"	119 (2.3%)	768 (14.6%)	1,856 (35.3%)	253 (4.8%)	226 (4.3%)	1,087 (20.7%)	644 (12.3%)	302 (5.7%)		5,255	市街化区域及び市街化調整区域の見直しによる(第1回)
愛知県告示第 1309 号 昭和 54 年 12 月 21 日	"	119 (2.3%)	963 (18.3%)	1,887 (35.9%)	253 (4.8%)	229 (4.4%)	906 (17.2%)	614 (11.7%)	284 (5.4%)		5,255	再検討による
愛知県告示第 149 号 昭和 59 年 2 月 22 日	"	170 (3.2%)	963 (18.3%)	1,860 (35.4%)	253 (4.8%)	229 (4.4%)	908 (17.3%)	601 (11.4%)	273 (5.2%)		5,257	市街化区域及び市街化調整区域の見直しによる(第2回)
愛知県告示第 177 号 昭和 61 年 3 月 3 日	"	236 (4.5%)	951 (18.1%)	1,796 (34.2%)	354 (6.7%)	230 (4.4%)	838 (15.9%)	579 (11.0%)	273 (5.2%)		5,257	再検討による
愛知県告示第 957 号 平成元年 10 月 9 日	"	290 (5.5%)	951 (17.9%)	1,799 (33.8%)	354 (6.7%)	229 (4.3%)	838 (15.8%)	579 (10.9%)	273 (5.1%)		5,313	再検討による(特定保留解除)
愛知県告示第 151 号 平成 3 年 2 月 27 日	"	371 (6.8%)	951 (17.5%)	1,809 (33.3%)	354 (6.4%)	229 (4.2%)	838 (15.4%)	579 (10.6%)	308 (5.7%)		5,439	市街化区域及び市街化調整区域の見直しによる(第3回)
愛知県告示第 137 号 平成 6 年 2 月 16 日	"	339 (6.2%)	971 (17.9%)	1,816 (33.4%)	354 (6.4%)	229 (4.2%)	838 (15.4%)	584 (10.7%)	308 (5.7%)		5,439	再検討による

つづき

単位:ha

告示番号 告示施行年月日	種別	第一種 低層住居 専用地域	第二種 低層住居 専用地域	第一種中 高層住居 専用地域	第二種中 高層住居 専用地域	第一種 住居地域	第二種 住居地域	準住居 地 域	近隣商業 地 域	商業地域	準工業 地 域	工業地域	工業専用 地 域	未指定	計	備 考	
愛知県告示第 77 号 平成 8 年 2 月 2 日	決定	約 339 (6.2%)		約 881 (16.2%)	約 89 (1.6%)	約 1,654 (30.4%)	約 44 (0.8%)	約 120 (2.2%)	約 362 (6.7%)	約 231 (4.3%)	約 827 (15.2%)	約 584 (10.7%)	約 308 (5.7%)		約 5,439	都市計画法の改正による	
愛知県告示第 684 号 平成 10 年 9 月 18 日	変更	339 (6.2%)		881 (16.2%)	89 (1.6%)	1,656 (30.4%)	44 (0.8%)	120 (2.2%)	362 (6.7%)	231 (4.3%)	825 (15.2%)	584 (10.7%)	308 (5.7%)		5,439	土地区画整理事業による(宇頭東)	
愛知県告示第 866 号 平成 12 年 10 月 31 日	"	333 (5.8%)		808 (14.1%)	89 (1.6%)	1,893 (33.0%)	44 (0.8%)	120 (2.1%)	341 (5.9%)	228 (4.0%)	957 (16.7%)	710 (12.4%)	217 (3.8%)		5,740	市街化区域及び市街化調整区域の見直しによる(第 4 回/計測手法の変更含む)	
愛知県告示第 923 号 平成 14 年 12 月 27 日	"	333 (5.8%)		808 (14.1%)	89 (1.6%)	1,893 (33.0%)	44 (0.8%)	120 (2.1%)	341 (5.9%)	228 (4.0%)	957 (16.7%)	710 (12.4%)	217 (3.8%)		5,740	建築基準法等一部改正による (一部の用途地域の建ぺい率を定める)	
愛知県告示第 154 号 平成 18 年 2 月 28 日	"	333 (5.8%)		821 (14.3%)	89 (1.6%)	1,903 (33.2%)	44 (0.8%)	120 (2.1%)	341 (5.9%)	228 (4.0%)	934 (16.3%)	710 (12.4%)	217 (3.8%)		5,740	再検討による	
愛知県告示第 152 号 平成 21 年 3 月 6 日	"	333 (5.8%)		821 (14.3%)	89 (1.6%)	1,903 (33.2%)	44 (0.8%)	120 (2.1%)	341 (5.9%)	228 (4.0%)	934 (16.3%)	710 (12.4%)	217 (3.8%)		5,740	再検討による	
愛知県告示第 752 号 平成 22 年 12 月 24 日	"	333 (5.7%)		821 (14.2%)	89 (1.5%)	1,907 (32.9%)	47 (0.8%)	120 (2.1%)	340 (5.9%)	228 (3.9%)	934 (16.1%)	710 (12.3%)	266 (4.6%)		5,796	市街化区域及び市街化調整区域の見直しによる(第 5 回)	
岡崎市告示第 415 号 平成 24 年 9 月 3 日	"	333 (5.7%)		821 (14.2%)	89 (1.5%)	1,896 (32.7%)	47 (0.8%)	121 (2.1%)	340 (5.9%)	231 (4.0%)	945 (16.3%)	707 (12.2%)	266 (4.6%)		5,796	再検討による	
岡崎市告示第 111 号 平成 26 年 3 月 17 日	"	299 (5.1%)		821 (14.2%)	89 (1.5%)	1,917 (33.1%)	57 (1.0%)	126 (2.2%)	340 (5.9%)	231 (4.0%)	943 (16.2%)	707 (12.2%)	266 (4.6%)		5,796	土地区画整理事業による(岡崎駅南)	
		第一種 低層住居 専用地域	第二種 低層住居 専用地域	第一種中 高層住居 専用地域	第二種中 高層住居 専用地域	第一種 住居地域	第二種 住居地域	準住居 地 域	田園 住 地 域	近隣商業 地 域	商業地域	準工業 地 域	工業地域	工業専用 地 域	計	備 考	
岡崎市告示第 118 号 平成 31 年 3 月 29 日	"	299 (5.1%)		821 (14.0%)	88 (1.5%)	1,930 (33.0%)	62 (1.0%)	126 (2.2%)		339 (5.8%)	231 (4.0%)	943 (16.1%)	689 (11.8%)	325 (5.5%)		5,853	市街化区域及び市街化調整区域の見直しによる(第 6 回/再検討による変更含む)
岡崎市告示第 335 号 令和 2 年 9 月 30 日	"	299 (5.1%)		821 (14.0%)	88 (1.5%)	1,932 (33.0%)	62 (1.1%)	126 (2.2%)		353 (6.0%)	231 (4.0%)	943 (16.1%)	673 (11.5%)	325 (5.5%)		5,853	再検討による
岡崎市告示第 121 号 令和 3 年 3 月 30 日	"	299 (5.1%)		821 (13.9%)	88 (1.5%)	1,932 (32.6%)	62 (1.0%)	126 (2.1%)		353 (6.0%)	231 (3.9%)	943 (15.9%)	673 (11.4%)	390 (6.6%)		5,919	再検討による
岡崎市告示第 83 号 令和 4 年 3 月 29 日	"	298 (5.0%)		827 (14.0%)	88 (1.5%)	1,927 (32.6%)	62 (1.0%)	126 (2.1%)		353 (6.0%)	231 (3.9%)	943 (15.9%)	673 (11.4%)	390 (6.6%)		5,919	再検討による
岡崎市告示第 83 号 令和 5 年 3 月 17 日	"	314 (5.2%)		827 (13.9%)	88 (1.5%)	1,927 (32.4%)	62 (1.0%)	126 (2.1%)		373 (6.3%)	231 (3.9%)	943 (15.8%)	673 (11.3%)	390 (6.6%)		5,956	再検討による

2 特別用途地区

(1) 特別用途地区

告 示 番 号 年 月 日	都市計画の種類	面積 (ha)	備 考
岡崎市告示第 371 号 令和 4 年 12 月 22 日	南公園レクリエーション地区	約 14.8	公園施設(南公園)の緩和

(2) 特別用途地区の変遷

告 示 番 号 年 月 日	種 別	都市計画の種類	面積 (ha)	備 考
岡崎市告示第 371 号 令和 4 年 12 月 22 日	変 更	南公園レクリエーション地区	約 14.8	公園施設(南公園)の緩和

3 高度地区

(1) 高度地区

岡崎市告示第 84 号 令和 4 年 3 月 29 日

都市計画の種類	区分	面積 (ha)	建築物の高さの 最高限度	備考
高度地区	第一種	約 1,338	18m以下	
	第二種	約 1,479	25m以下	

(2) 高度地区の変遷

単位: ha

告示番号 年 月 日	種別	第一種 高度地区	第二種 高度地区	計	備考
岡崎市告示第 29 号 平成 25 年 2 月 1 日	決定	約 1,338	約 1,427	約 2,765	
岡崎市告示第 112 号 平成 26 年 3 月 17 日	変更	約 1,338	約 1,462	約 2,800	用途地域の変更による
岡崎市告示第 119 号 平成 31 年 3 月 29 日	変更	約 1,337	約 1,479	約 2,816	用途地域の変更による
岡崎市告示第 84 号 令和 4 年 3 月 29 日	変更	約 1,338	約 1,479	約 2,817	用途地域の変更による

第 章 地域地区

4 高度利用地区

(1) 高度利用地区

岡崎市告示第 220 号 令和4年 7月 25 日

都市計画の種類	面積 (ha)	建築物の延べ面積の敷地面積に対する割合の最高限度	建築物の延べ面積の敷地面積に対する割合の最低限度	建築物の建築面積の敷地面積に対する割合の最高限度	建築物の建築面積の最低限度	備考
高度利用地区 (本町康生西地区)	約 5.5	60 / 10 以下	20 / 10 以上	8 / 10 以下	200 m ²	
高度利用地区 (東岡崎駅北口地区)	約 0.6	60 / 10 以下	20 / 10 以上	8 / 10 以下	200 m ²	
ただし、建築物の建築面積の敷地面積に対する割合の最高限度は、建築基準法第 53 条第3項各号のいずれかに該当する建築物にあっては1 / 10 を、同項各号のいずれにも該当する建築物又は同条第5項各号のいずれかに該当する建築物にあっては2 / 10 をそれぞれ建築物の建築面積の敷地面積に対する割合の最高限度の数値に加えたものをもって最高限度とする。						

区域: 康生通西1丁目、2丁目及び3丁目の各一部、材木町1丁目の一部、本町通1丁目の一部

(2) 高度利用地区の変遷

告示番号 年月日	面積 (ha)	建築物の延べ面積の敷地面積に対する割合の最高限度	建築物の延べ面積の敷地面積に対する割合の最低限度	建築物の建築面積の敷地面積に対する割合の最高限度	建築物の建築面積の最低限度	備考
岡崎市告示第 5 号 昭和 46 年 2 月 3 日	約 3.9		20 / 10 以上		200 m ²	
岡崎市告示第 21 号 昭和 48 年 3 月 30 日	5.5		20 / 10 以上		200 m ²	
岡崎市告示第 79 号 昭和 51 年 10 月 8 日	5.5	60 / 10 以下	20 / 10 以上	8 / 10 以下	200 m ²	
岡崎市告示第 500 号 平成 22 年 12 月 24 日	5.5	60 / 10 以下	20 / 10 以上	8 / 10 以下	200 m ²	都市計画区域再編に伴う名称変更
岡崎市告示第 220 号 令和 4 年 7 月 25 日	5.5	60 / 10 以下	20 / 10 以上	8 / 10 以下	200 m ²	
	0.6					

5 防火地域及び準防火地域

(1) 防火地域及び準防火地域

岡崎市告示第 84 号 令和 5 年 3 月 17 日

都市計画の種類	種 別	面 積 (ha)	備 考
防 火 地 域	変 更	約 28	
準 防 火 地 域	"	1,078	

(2) 防火地域及び準防火地域の変遷

告 示 番 号 告 示 施 行 年 月 日	種別	防火地域	準防火地域	計	備 考
建設省告示第 652 号 昭和 24 年 6 月 27 日告示	指定		674.38 ha	674.38ha	
建設省告示第 1160 号 昭和 32 年 9 月 20 日告示 昭和 32 年 10 月 10 日施行	決定	1.39 ha	672.99	674.38	路線的地域
建設省告示第 954 号 昭和 39 年 3 月 28 日告示 昭和 39 年 4 月 17 日施行	変更	10.80	663.58	674.38	法務施設跡地を含む区域
建設省告示第 317 号 昭和 41 年 2 月 26 日告示 昭和 41 年 3 月 18 日施行	"	約 14.17	約 660.21	約 674.38	防火地域の拡大
岡崎市告示第 19 号 昭和 61 年 3 月 3 日告示	"	24	956	980	防火・準防火地域の拡大
岡崎市告示第 18 号 平成 8 年 2 月 2 日告示	"	29	952	981	防火地域の拡大
岡崎市告示第 292 号 平成 12 年 10 月 31 日告示	"	28	1,060	1,088	計測手法の変更
岡崎市告示第 501 号 平成 22 年 12 月 24 日告示	"	28	1,060	1,088	都市計画区域再編に伴う 名称変更
岡崎市告示第 113 号 平成 26 年 3 月 17 日告示	"	28	1,060	1,088	土地区画整理事業に伴う 局所の変更
岡崎市告示第 120 号 平成 31 年 3 月 29 日告示	"	28	1,058	1,086	用途地域の変更による
岡崎市告示第 84 号 令和 5 年 3 月 17 日告示	"	28	1,078	1,106	区域区分の変更による

第 章 地域地区

6 風致地区

(1) 風致地区

岡崎市告示第 71 号 令和4年3月 18 日

名 称	区 分	面 積 (ha)	位 置
六 名 風 致 地 区	第3種	約 24	六名町、上六名町、天白町の各一部
竜 城 "	"	26	康生町、板屋町、上六名町の各一部
甲 山 "	"	16	六供町、伊賀町の各一部
大 樹 寺 "	"	13	井ノ口町、鴨田町の各一部
天 神 山 "	第2種	44	岩津町、真福寺町の各一部
	第3種	4	
村 積 山 "	第2種	103	桑原町、奥山田町、細川町の各一部
日 影 "	"	61	日影町、川向町の一部
龍 北 "	第3種	70	真伝町、滝町、箱柳町、稲熊町の各一部
足 延 "	"	132	欠町、小呂町、洞町、高隆寺町の各一部
竜 宮 "	"	30	丸山町、小美町、岡町、保母町の各一部
保 母 "	第2種	69	保母町の一部
藤 川 "	"	78	藤川町、竜泉寺町、桑谷町の各一部
竜 美 "	"	64	美合町、竜泉寺町の各一部
南 部 "	第3種	21	若松町、柱曙 3 丁目の一部
小 豆 坂 "	"	9	戸崎町の一部
計		約 764 ha	

(2) 風致地区の変遷

単位:ha

告示番号 告示施行年月日	種別	六名 風致地区	竜城 風致地区	甲山 風致地区	大樹寺 風致地区	荒井山 風致地区	稲前 風致地区	灯台山 風致地区	竜宮 風致地区	明大寺 風致地区	小豆坂 風致地区	南部 風致地区	天神山 風致地区	村積山 風致地区	日影 風致地区	龍北 風致地区	足延 風致地区	保母 風致地区	藤川 風致地区	竜美 風致地区	計
内務省告示第552号 昭和16年9月27日	指定	約55.37	約32.23	約53.32	約16.15	約41.33	約53.34	約211.65	約55.73	約147.85	約299.34	約98.07									11箇所 約1064.38
建設省告示第1713号 昭和31年10月27日	変更	55.37	27.24	47.77	13.64	36.11	53.34	211.65	55.73	147.85	121.69	98.07									11箇所 868.46
愛知県告示第488号 昭和45年6月15日	"	23.5	27.2	15.9	12.5				34.3		10.0	21.2	約46.4	約105.3	約66.1	約69.5	約143.7	約69.5	約81.1	約61.3	15箇所 787.0
愛知県告示第138号 平成6年2月16日	"	23.5	27.2	15.9	12.5				34.3		10.0	21.2	46.4	105.3	66.1	70.0	143.7	69.5	81.1	61.3	15箇所 788.0
愛知県告示第443号 平成16年5月18日	"	第3種	第3種	第3種	第3種				第3種		第3種	第3種	第2種 42.4	第2種	第2種	第3種	第3種	第2種	第2種	第2種	15箇所 788.0
		23.5	27.2	15.9	12.5				34.3		10.0	21.2	第3種 4.0	105.3	66.1	70.0	143.7	69.5	81.1	61.3	
愛知県告示第761号 平成22年12月24日	"	第3種	第3種	第3種	第3種				第3種		第3種	第3種	第2種 42	第2種	第2種	第3種	第3種	第2種	第2種	第2種	15箇所 788
		24	27	16	13				34		10	21	第3種 4	105	66	70	144	70	81	61	
岡崎市告示第262号 平成29年7月20日	"	第3種	第3種	第3種	第3種				第3種		第3種	第3種	第2種 42	第2種	第2種	第3種	第3種	第2種	第2種	第2種	15箇所 768
		24	27	16	13				34		10	21	第3種 4	105	61	70	132	70	78	61	
岡崎市告示第308号 平成30年9月5日	"	第3種	第3種	第3種	第3種				第3種		第3種	第3種	第2種 44	第2種	第2種	第3種	第3種	第2種	第2種	第2種	15箇所 772
		24	27	16	13				34		10	21	第3種 4	105	61	70	132	69	78	64	
岡崎市告示第135号 令和元年9月11日	"	第3種	第3種	第3種	第3種				第3種		第3種	第3種	第2種 44	第2種	第2種	第3種	第3種	第2種	第2種	第2種	15箇所 769
		24	27	16	13				34		9	21	第3種 4	103	61	70	132	69	78	64	
岡崎市告示第340号 令和2年10月1日	"	第3種	第3種	第3種	第3種				第3種		第3種	第3種	第2種 44	第2種	第2種	第3種	第3種	第2種	第2種	第2種	15箇所 764
		24	26	16	13				30		9	21	第3種 4	103	61	70	132	69	78	64	
岡崎市告示第71号 令和4年3月18日	"	第3種	第3種	第3種	第3種				第3種		第3種	第3種	第2種 44	第2種	第2種	第3種	第3種	第2種	第2種	第2種	15箇所 764
		24	26	16	13				30		9	21	第3種 4	103	61	70	132	69	78	64	

7 駐車場整備地区

(1) 駐車場整備地区

岡崎市告示第 502 号 平成 22 年 12 月 24 日

地区名	面積 (ha)	位置	備考
康生伝馬 駐車場 整備地区	約 53.5	本町通、八幡町、連尺通、康生通東、康生通南、籠田町、花崗町、六地蔵町、唐沢町、魚町の全部並びに材木町、康生通西、伝馬通、西魚町、康生町、亀井町、祐金町及び島町の各一部	
明大寺駐車場 整備地区	約 15.8	上明大寺町の全部並びに明大寺本町、吹矢町及び明大寺町の各一部	
計	約 69.3		

(2) 駐車場整備地区の変遷

告示番号 年月日	種別	康生伝馬 駐車場整備地区	明大寺 駐車場整備地区	備考
岡崎市告示第 24 号 昭和 46 年 4 月 23 日	決定	約 53.5ha	約 10.0ha	
岡崎市告示第 46 号 昭和 48 年 6 月 1 日	変更	53.5	15.8	明大寺町及び吹矢町の一部追加
岡崎市告示第 502 号 平成 22 年 12 月 24 日	〃	53.5	15.8	都市計画区域再編に伴う名称変更

第 章 地域地区

8 生産緑地地区

(1) 生産緑地地区

岡崎市告示第 343 号 令和 4 年 11 月 30 日

都市計画の種類	面積 (ha)	備考
生産緑地地区	約 74.3	493 地区 101 町

(2) 生産緑地地区の変遷

告示番号・年月日	種別	面積 (ha)	備考
岡崎市告示第 124 号 平成 4 年 12 月 4 日	決定	約 155.38	815 地区 121 町
岡崎市告示第 156 号 平成 5 年 11 月 24 日	変更	154.53	812 122
岡崎市告示第 286 号 平成 7 年 12 月 19 日	"	152.30	811 122
岡崎市告示第 276 号 平成 9 年 11 月 28 日	"	150.34	800 122
岡崎市告示第 300 号 平成 10 年 12 月 1 日	"	149.28	798 121
岡崎市告示第 325 号 平成 11 年 12 月 7 日	"	148.42	795 121
岡崎市告示第 301 号 平成 12 年 11 月 8 日	"	145.32	782 120
岡崎市告示第 263 号 平成 13 年 9 月 14 日	"	143.22	770 119
岡崎市告示第 305 号 平成 14 年 11 月 19 日	"	139.7	756 118
岡崎市告示第 357 号 平成 15 年 11 月 20 日	"	137.4	750 117
岡崎市告示第 392 号 平成 16 年 12 月 15 日	"	134.4	735 114
岡崎市告示第 370 号 平成 17 年 12 月 15 日	"	131.2	717 113
岡崎市告示第 440 号 平成 18 年 12 月 14 日	"	128.6	704 111
岡崎市告示第 452 号 平成 19 年 12 月 13 日	"	124.3	692 110
岡崎市告示第 409 号 平成 20 年 12 月 18 日	"	120.7	681 109
岡崎市告示第 366 号 平成 21 年 11 月 13 日	"	117.6	673 107
岡崎市告示第 366 号 平成 22 年 12 月 24 日	"	115.6	661 107

つづき

告示番号・年月日	種別	面積 (ha)	備考	
岡崎市告示第 473 号 平成 23 年 12 月 14 日	変更	約 112.1	646 地区	107 町
岡崎市告示第 554 号 平成 24 年 12 月 18 日	"	109.4	634	106
岡崎市告示第 485 号 平成 25 年 12 月 19 日	"	106.8	629	105
岡崎市告示第 466 号 平成 26 年 12 月 19 日	"	97.1	606	104
岡崎市告示第 433 号 平成 27 年 12 月 18 日	"	92.7	583	103
岡崎市告示第 424 号 平成 28 年 12 月 12 日	"	89.4	573	103
岡崎市告示第 421 号 平成 29 年 12 月 18 日	"	87.3	565	103
岡崎市告示第 426 号 平成 30 年 12 月 13 日	"	84.5	549	103
岡崎市告示第 122 号 平成 31 年 3 月 29 日	"	84.4	549	103
岡崎市告示第 237 号 令和元年 12 月 5 日	"	80.1	528	103
岡崎市告示第 398 号 令和 2 年 12 月 7 日	"	77.5	514	102
岡崎市告示第 409 号 令和 3 年 12 月 2 日	"	76.0	504	101
岡崎市告示第 343 号 令和 4 年 11 月 30 日	"	74.3	493	101

平成 14 年度以降 面積は小数点以下 1 桁とする

第 章 促進区域

1 土地区画整理促進区域

(1) 土地区画整理促進区域

区域の名称	位置	告示番号・年月日	種別
岡崎上地土地区画整理促進区域	上地町、若松町、福岡町及び美合町の各一部	岡崎市告示第36号 昭和56年4月6日	変更
岡崎真伝土地区画整理促進区域	真伝町、稲熊町、箱柳町及び滝町の各一部	岡崎市告示第504号 平成22年12月24日	〃
岡崎本宿土地区画整理促進区域	本宿町及び山綱町の各一部	岡崎市告示第269号 平成6年11月10日	〃

(2) 土地区画整理促進区域の変遷

区域の名称	位置	告示番号・年月日	種別
岡崎上地土地区画整理促進区域	上地町、若松町、福岡町及び美合町の各一部	岡崎市告示第77号 昭和51年10月8日	決定
〃	〃	岡崎市告示第36号 昭和56年4月6日	変更
岡崎本宿土地区画整理促進区域	本宿町及び山綱町の各一部	岡崎市告示第35号 昭和61年4月10日	決定
〃	〃	岡崎市告示第104号 昭和63年9月28日	変更
〃	〃	岡崎市告示第269号 平成6年11月10日	〃
岡崎真伝土地区画整理促進区域	真伝町、稲熊町、箱柳町及び滝町の各一部	岡崎市告示第105号 平成元年10月9日	決定
〃	〃	岡崎市告示第504号 平成22年12月24日	変更

第 章 都市計画施設

1 道路(計画)

都市計画道路規模別表

区 分	市内の代表幅員	路線数	延 長 (m)
3(幹線街路)	30m以上 ~ 40m未満	4	約 22,390
3(")	22 " ~ 30 "	1	140
3(")	16 " ~ 22 "	23	136,050
3(")	12 " ~ 16 "	21	49,050
3(")	8 " ~ 12 "	3	30,330
8(特殊街路)	8 "	2	1,730
計		54	約 239,690m

駅前広場

名 称	該 当 路 線	面 積 (m ²)
岡崎駅東口駅前広場	3・4・24 岡崎駅平戸橋線	約 7,800
岡崎駅西口 "	3・4・102 和田線	6,100
東岡崎 "	3・4・23 岡崎西尾線	2,900
東岡崎駅南 "	3・5・211 東岡崎駅南線	3,000
中岡崎 "	3・3・108 中岡崎駅前線	3,800
合 計		約 23,600m ²

(1) 道路(計画)路線別表

路線名	区 分	起 終 点	車線数	幅員 (m)	延 長 (m)	決 定 告 示	最終変更告示 市内の変更に限る	備 考	
								左記告示時点での西三河都市計画決定事項	
3・2・2 衣浦岡崎線		中島町字小園前 大平町字石丸	4	30	約 11,730	昭和 47 年 3 月 10 日 愛知県告示第 147 号	平成 22 年 12 月 24 日 愛知県告示第 771 号	起点:碧南市港本町 終点:岡崎市大平町字石丸	幅員 30m 延長 約 25,710m
3・2・6 名古屋岡崎線		橋目町字御小屋西 大平町字二ノ沢	4	30	9,520	"	"	起点:刈谷市井ヶ谷町稲葉崎 終点:岡崎市大平町二ノ沢	幅員 30m 延長 約 14,040m
3・2・207 籠田町線		籠田町 唐沢町1丁目	2	30	330	"	平成 22 年 12 月 24 日 岡崎市告示第 526 号		
3・2・209 伝馬新線		曙町2丁目 吹矢町	2	30	810	"	令和 4 年 3 月 29 日 岡崎市告示第 82 号		
3・3・108 中岡崎駅前線		中岡崎町 "	4	22	140	"	平成 22 年 12 月 24 日 愛知県告示第 771 号		
3・4・1 蒲郡岐阜線		細川町字中河原 上地4丁目	4	20	14,370	"	"	起点:岡崎市細川町字中河原 終点:幸田町大字深溝字東貫物	幅員 20m 延長 約 25,350m
3・4・5 国道1号線		宇頭町字長合 本宿町字東薬師堂	4	21.5	17,600	"	"	起点:刈谷市今川町阿野前 終点:岡崎市本宿町字東薬師堂	幅員 21.5m 延長 約 30,080m
3・4・13 安城蒲郡線		中島町字荒子 中島町字上町下ノ切	2	16	850	"	"	起点:安城市桜井町伝左 終点:幸田町大字深溝字樋口	幅員 16m 延長 約 15,360m
3・4・14 安城幸田線		島坂町字川ノ前 上地町字大池	2	16	6,190	"	平成 30 年 2 月 23 日 愛知県告示第 57 号	起点:安城市三河安城町1丁目 終点:幸田町大字大草字北前田	幅員 16m 延長 約 15,730m
3・4・23 岡崎西尾線		大平町字新寺 福桶町字高畑	2	16	11,270	"	令和 4 年 7 月 25 日 岡崎市告示第 218 号	起点:岡崎市大平町字新寺 終点:西尾市細池町十良山	幅員 16m 延長 約 19,470m
3・4・24 岡崎駅平戸橋線		細川町字天王 羽根町字東荒子	2	16	12,610	"	平成 26 年 9 月 26 日 愛知県告示第 476 号		
3・4・25 岡崎刈谷線		昭和町字堀上 美合町字五反田	2	18	8,610	"	平成 22 年 12 月 24 日 愛知県告示第 771 号	起点:刈谷市若松町2丁目 終点:岡崎市美合町字五反田	幅員 18m 延長 約 19,440m
3・4・43 豊田安城線		橋目町字御小屋西 "	2	18	110	"	"	起点:岡崎市橋目町御小屋西 終点:安城市尾崎町堤下	幅員 18m 延長 約 1,670m
3・4・46 豊田西尾線		北野町字二番沢 島坂町字木ノ元	2	16	7,490	"	"	起点:岡崎市北野町字二番沢 終点:西尾市米津町五郎田	幅員 16m 延長 約 14,360m
3・4・58 日名橋線		橋目町字勘介屋敷 箱柳町字猫沢	4	19	5,770	"	令和 4 年 3 月 29 日 愛知県告示第 183 号		
3・4・59 福岡線		羽根西3丁目 国正町字上川田	2	16	3,830	"	平成 30 年 2 月 23 日 愛知県告示第 57 号		
3・4・62 本郷知立線		西本郷町字水門 東本郷町字高畑	2	16	680	"	平成 22 年 12 月 24 日 愛知県告示第 771 号	起点:知立市内幸町平田 終点:岡崎市東本郷町字高畑	幅員 16m 延長 約 9,760m
3・4・64 美合線		羽根町字東荒子 藤川町字境松西	2	18	5,290	"	"		
3・4・66 本宿榎山線		本宿西二丁目 榎山町字広表	4	19.75	3,340	平成 19 年 4 月 6 日 愛知県告示第 304 号	"		
3・4・90 羽根若松線		羽根町字貴登野 若松町字丸山田	2	16	1,950	平成元年 11 月 29 日 愛知県告示第 1111 号	平成 26 年 9 月 26 日 愛知県告示第 476 号		
3・4・94 明代橋線		井田町字池田 明大寺本町4丁目	2	19	2,780	昭和 47 年 3 月 10 日 愛知県告示第 147 号	平成 22 年 12 月 24 日 愛知県告示第 771 号		
3・4・102 和田線		柱1丁目 中村町字中ギ口	2	16	3,860	"	平成 25 年 3 月 1 日 愛知県告示第 142 号		
3・4・107 伝馬町線		康生通西3丁目 大平町字下ノ	4	20	4,590	"	平成 22 年 12 月 24 日 愛知県告示第 771 号		

つづき

路線名	区分	起終点	車線数	幅員(m)	延長(m)	決定告示	最終変更告示 市内の変更に限る	備考
3・4・202	岡崎環状線	梅園町字3丁目 明大寺町字大塚	2	16	15,860	昭和47年3月10日 愛知県告示第147号	平成22年12月24日 岡崎市告示第526号	
3・4・204	井内新村線	合歡木町字西落 柱町字折戸	2	16	約5,470	"	平成25年3月1日 岡崎市告示第81号	
3・4・210	柱町線	柱町字折戸 柱町字東荒子	2	18	680	平成元年11月29日 愛知県告示第1111号	令和4年3月29日 岡崎市告示第82号	
3・4・213	若松線	野畑町字北浦 上地2丁目	2	16	2,100	昭和47年3月10日 愛知県告示第147号	平成30年2月23日 岡崎市告示第48号	
3・4・216	岡崎豊田線	細川町字権水 細川町字徳林	2	16	750	平成21年7月31日 岡崎市告示第266号	平成22年12月24日 岡崎市告示第526号	
3・5・21	生平幸田線	舞木町字市場 桑谷町字三味杉	2	12	4,530	昭和47年3月10日 愛知県告示第147号	平成22年12月24日 愛知県告示第771号	起点:岡崎市舞木町字市場 幅員 12m 終点:幸田町大字芦谷字鍛冶山 延長 約9,340m
3・5・26	岡崎三好線	岩津町字川畔 "	2	14.3	240	昭和49年9月6日 愛知県告示第755号	"	
3・5・29	蒲郡本宿線	本宿西二丁目 鉢地町字小出入	2	12	4,420	昭和47年3月10日 愛知県告示第147号	"	
3・5・35	桑谷線	美合町字島廻り 桑谷町字中村	2	12	4,870	"	"	
3・5・47	長沢東蔵前線	東蔵前町字火打山 駒立町字アマヤケ	2	12	4,410	"	"	
3・5・56	野場福岡線	福岡町字北居士 福岡町字九十九	2	12	1,060	昭和47年4月26日 岡崎市告示第34号	"	起点:岡崎市福岡町字北居士 幅員 12m 終点:幸田町大字野場字下沢渡 延長 約3,060m
3・5・63	丸山線	大平町字上下り 切越町字堤ヶ根	2	12	6,970	昭和47年3月10日 愛知県告示第147号	"	
3・5・97	矢作桜井線	矢作町字加護畑 下佐々木町字西河原	2	12	4,290	昭和47年4月26日 岡崎市告示第34号	"	起点:岡崎市矢作町字加護畑 幅員 12m 終点:安城市河野町下り道 延長 約4,440m
3・5・111	北尻線	鉢地町字北尻 本宿町字柿崎	2	12	420	"	"	
3・5・112	真伝線	稲熊町字大岡作 稲熊町字猫沢	2	12	1,390	平成元年10月9日 岡崎市告示第106号	"	
3・5・113	羽根町線	羽根西3丁目 羽根北町5丁目	2	12	1,000	平成元年11月29日 岡崎市告示第120号	"	
3・5・114	緑丘線	緑丘2丁目 上地4丁目	2	12	940	昭和50年12月11日 岡崎市告示第78号	"	
3・5・201	岩津町線	岩津町字川畔 岩津町字生平	2	12	230	昭和49年9月30日 岡崎市告示第76号	平成22年12月24日 岡崎市告示第526号	
3・5・203	井田町線	東蔵前町字鐘鑄畑 井田町字東城	2	12	2,660	昭和47年4月26日 岡崎市告示第34号	"	
3・5・205	大平田口線	大平町字新寺 田口町字堂前	2	12	5,330	"	"	
3・5・206	岡崎駅西線	羽根西2丁目 羽根西新町	2	12	280	昭和50年8月20日 岡崎市告示第65号	"	
3・5・208	蔵前線	西蔵前町2丁目 東蔵前町字火打山	2	12	320	昭和49年9月30日 岡崎市告示第76号	"	
3・5・211	東岡崎駅南線	明大寺町字西郷中 明大寺町字仲ヶ入	2	12	1,140	昭和47年4月26日 岡崎市告示第34号	"	

つづき

路線名	区 分	起 終 点 点	車線数	幅員 (m)	延 長 (m)	決 定 告 示	最終変更告示 市内の変更に限る	備 考	左記告示時点での西三河都市計画決定事項
3・5・212 美合小美線		美合町字五反田 小美町字深萩	2	12	約 2,770	昭和 47 年 4 月 26 日 岡崎市告示第 34 号	平成 22 年 12 月 24 日 岡崎市告示第 526 号		
3・5・214 上地町線		上地2丁目 "	2	12	710	昭和 50 年 12 月 11 日 岡崎市告示第 78 号	"		
3・5・215 上地柱線		庄司田1丁目 上地3丁目	2	12	1,070	昭和 52 年 10 月 15 日 岡崎市告示第 59 号	"		
3・6・28 奥殿線		仁木町字川越 滝町字根張沢	2	8	11,260	昭和 47 年 4 月 26 日 岡崎市告示第 34 号	平成 22 年 12 月 24 日 愛知県告示第 771 号		
3・6・57 秦梨線		須淵町字中坂 市場町字町裏	2	8	9,500	昭和 47 年 3 月 10 日 愛知県告示第 147 号	"		
3・6・65 南大須鴨田線		鴨田本町 須淵町字鹿草前	2	8	9,570	"	"		
8・7・201 上地西緑道		上地1丁目 上地6丁目		6	680	昭和 52 年 10 月 15 日 岡崎市告示第 59 号	平成 22 年 12 月 24 日 岡崎市告示第 526 号		
8・7・202 上地東緑道		上地2丁目 上地3丁目		6	1,050	"	"		
計 54 路線		総延長			約 239,690 m				

注:m幅員は市内の代表幅員

第 章 都市計画施設

道路(計画)の変更経過一覧表 市内の変更に限る

告示番号 年 月 日	種 別	全路線数	総延長 (m)	備 考
官 報 公 告 昭和5年 11月 10日	決 定	29	約 68,069	
戦災復興院告示 98号 昭和 21年 8月 20日	"	37	78,215	
建設省告示第 330号 昭和 26年 3月 23日	変 更	37		
建設省告示第 314号 昭和 27年 3月 31日	変更、追加	37		
建設省告示第 183号 昭和 28年 2月 17日	変更、追加、廃止	37		
建設省告示第 531号 昭和 36年 3月 17日	"	34	198,658	
建設省告示第 3308号 昭和 39年 12月 7日	変 更	34	198,658	
建設省告示第 3304号 昭和 39年 12月 7日	変更、追加	32	223,513	
建設省告示第 246号 昭和 42年 2月 9日	"	33	226,053	
建設省告示第 2351号 昭和 42年 8月 11日	"	34	226,053	
建設省告示第 460号 昭和 43年 3月 27日	"	35	229,173	
建設省告示第 3326号 昭和 43年 11月 7日	変 更	35	219,813	
建設省告示第 2703号 昭和 44年 5月 20日	変更、追加	36	232,893	
愛知県告示第 147号 昭和 47年 3月 10日	変 更	31	195,780	再 編 成
岡崎市告示第 34号 昭和 47年 4月 26日	"	9	29,580	再 編 成
愛知県告示第 755号 昭和 49年 9月 6日	追 加	41	225,560	
岡崎市告示第 76号 昭和 49年 9月 30日	変更、追加	42	225,560	
愛知県告示第 705号 昭和 50年 8月 20日	変 更	43	225,550	
岡崎市告示第 65号 昭和 50年 8月 20日	追 加	43	225,840	
岡崎市告示第 78号 昭和 50年 12月 11日	"	45	227,510	
愛知県告示第 810号 昭和 52年 8月 12日	変 更	45	227,510	
岡崎市告示第 59号 昭和 52年 10月 15日	追 加	48	230,320	
愛知県告示第 157号 昭和 56年 2月 20日	変 更	48	230,320	

第 章 都市計画施設

つづき

告示番号 年 月 日	種 別	全路線数	総延長 (m)	備 考
愛知県告示第 869 号 昭和 56 年 8 月 17 日	変 更	48	約 230,320	
愛知県告示第 1246 号 昭和 56 年 12 月 7 日	"	48	230,320	
岡崎市告示第 20 号 昭和 58 年 3 月 7 日	"	48	230,250	
愛知県告示第 782 号 昭和 58 年 8 月 5 日	"	48	230,250	
愛知県告示第 888 号 昭和 59 年 9 月 17 日	"	48	230,250	
岡崎市告示第 88 号 昭和 59 年 12 月 19 日	"	48	230,250	
愛知県告示第 958 号 平成元年 10 月 9 日	"	48	230,250	
岡崎市告示第 106 号 平成元年 10 月 9 日	追 加	49	231,660	
愛知県告示第 1111 号 平成元年 11 月 29 日	変更、追加	51	233,010	
岡崎市告示第 120 号 平成元年 11 月 29 日	追 加	52	234,010	
岡崎市告示第 111 号 平成 3 年 12 月 11 日	変 更	52	234,010	
愛知県告示第 369 号 平成 4 年 3 月 30 日	"	52	234,010	
愛知県告示第 406 号 平成 5 年 3 月 31 日	"	52	234,010	
岡崎市告示第 50 号 平成 5 年 4 月 7 日	"	52	234,010	
愛知県告示第 758 号 平成 5 年 7 月 30 日	"	52	234,010	
岡崎市告示第 94 号 平成 5 年 7 月 30 日	"	52	234,010	
岡崎市告示第 34 号 平成 9 年 2 月 28 日	"	52	234,010	
愛知県告示第 290 号 平成 9 年 3 月 26 日	"	52	233,820	
愛知県告示第 675 号 平成 12 年 8 月 18 日	"	52	233,820	
岡崎市告示第 235 号 平成 12 年 8 月 21 日	"	52	233,820	
愛知県告示第 913 号 平成 15 年 11 月 28 日	"	52	233,820	
岡崎市告示第 367 号 平成 15 年 11 月 28 日	"	52	233,820	
愛知県告示第 304 号 平成 19 年 4 月 6 日	変更、追加	53	236,350	

第 章 都市計画施設

つづき

告 示 番 号 年 月 日	種 別	全 路 線 数	総 延 長 (m)	備 考
愛知県告示第 545 号 平成 21 年 7 月 31 日	変 更	53	約 236,550	
岡崎市告示第 266 号 平成 21 年 7 月 31 日	変更、追加	54	237,300	
愛知県告示第 771 号 平成 22 年 12 月 24 日	変 更	54	238,430	都市計画区域再編
岡崎市告示第 526 号 平成 22 年 12 月 24 日	〃	54	238,660	〃
愛知県告示第 142 号 平成 25 年 3 月 1 日	〃	54	238,660	
岡崎市告示第 81 号 平成 25 年 3 月 1 日	〃	54	239,570	
岡崎市告示第 110 号 平成 26 年 3 月 17 日	〃	54	239,580	
愛知県告示第 476 号 平成 26 年 9 月 26 日	〃	54	240,500	
岡崎市告示第 373 号 平成 26 年 9 月 26 日	〃	54	240,500	
愛知県告示第 57 号 平成 30 年 2 月 23 日	〃	54	240,500	
岡崎市告示第 48 号 平成 30 年 2 月 23 日	〃	54	240,500	
愛知県告示第 360 号 令和 3 年 8 月 24 日	〃	54	240,500	
愛知県告示第 183 号 令和 4 年 3 月 29 日	〃	54	239,690	
岡崎市告示第 82 号 令和 4 年 3 月 29 日	〃	54	239,690	
岡崎市告示第 218 号 令和 4 年 7 月 25 日	〃	54	239,690	

第 章 都市計画施設

(2) 道路(計画)の変遷

告示番号 年月日		官報公告		
区分		昭和5年11月10日		
路線名	起終	点	種別	幅員 (m)
1・3・1 矢作橋線	康生町 383	矢作橋東詰	決定	22
1・3・2 殿橋線	殿橋北詰	伊賀町字東郷中 15 の1	"	22
1・3・3 上和田線	羽根町字北乾地 5	碧海郡六ツ美村大字宮地北浦 20	"	22
2・1・1 大樹寺線	田町 72 の1	額田郡岩津町大字百々字糧塚 3 の1	"	19
2・1・2 六ツ美線	田町 72 の1	碧海郡六ツ美村大字土井字池田 30 の2	"	19
2・1・3 岩津線	伊賀町字東郷中 15 の1	青木橋南詰	"	19
2・1・4 明大寺線	久後崎町字国崎 69 の1	明大寺町字出口 13	"	19
2・1・5 明代橋線	明大寺町字川端 3	井田町字池田 33 の2	"	19
2・1・6 吹矢橋線	明大寺町字出口 13	中町大門通 12	"	19
2・1・7 稻熊線	日名町 679	欠町字東通 14	"	19
2・1・8 竹橋線	欠町字東通 14	羽根町字北乾地	"	19
2・1・9 大平線	欠町字東通 14	岡町字下河原 17	"	19
2・1・10 美合線	羽根町字東荒子 41 の3	美合町字二ノ久保	"	19
2・1・11 若松線	羽根町字北ノ郷 51 の1	若松町字宮前 33 の1	"	19
2・1・12 六名線	戸崎町字上り場西 14	六名町字南郷中 87 の1	"	19
2・2・1 大西線	明大寺町字出口 13	大平町字宮前 14	"	15
2・2・2 御用橋線	戸崎町字上り場西 14	大平町字北林 6	"	15
2・2・3 柱町線	碧海郡六ツ美村大字上和田字正ケン 42	針崎町字太夫縄手 1 番	"	15
2・2・4 駅西線	羽根町字南乾地 4 番の1	柱町字世戸荒子 16 の1	"	15
2・2・5 土井線	若松町字宮前 33 の1	碧海郡六ツ美村大字土井字池田 30 の2	"	15
2・2・6 青野線	碧海郡六ツ美村大字土井字池田 30 の2	" 字花ノ木 17 番	"	15

第 章 都市計画施設

つづき

告 示 番 号 年 月 日	官 報 公 告		
	昭和5年 11月 10日		
路 線 名	起 終 点	種 別	幅 員 (m)
2・3・1 中町線	八帖町字出先9番の3(字大通 40 番) 丸山町字大明神 37 番地	決定	11
2・3・2 小呂線	中町字大門通 12 番地 小呂町字臼田 21 番の1	〃	11
2・3・3 丸山線	大平町字北市木 6 小美町字岩ヶ根 57 の1(河合村界)	〃	11
2・3・4 美保橋線	岡町字下河原 17 小美町字深萩 93	〃	11
2・3・5 藤川線	岡町字下河原 17 岡町字東神馬崎南側1(藤川村界)	〃	11
2・3・6 小豆坂線	大平町字長入 22 の1 若松町字宮前 33 の1	〃	11
2・3・7 天白線	碧海郡六ツ美村大字宮地北浦 20 天白町字清水 30 の先	〃	11
2・3・8 美矢井線	碧海郡六ツ美村大字土井字池田 30 の2 美矢井橋東詰	〃	11
計 29 路線	総 延 長 約 68,069 m		

告 示 番 号 年 月 日	戦災復興院告示第 98 号		
	昭和 21 年 8 月 20 日		
路 線 名	起 終 点	種 別	幅 員 (m)
1・1・1 国道1号	龍城橋東詰 欠町字東通	決定	36
1・2・1 康生町線	殿橋北詰 伊賀町字東郷中	〃	30
1・2・2 籠田町線	籠田町 唐沢町	〃	30
1・2・3 伝馬新線	明大寺町字出口 中町字野添	〃	30
1・3・1 矢作橋線	龍城橋東詰 矢作橋東詰	〃	22
1・3・2 羽根町線	羽根町字東郷広場 殿橋北詰	〃	25
1・3・3 上和田線	羽根町字北乾地 六ツ美村大字宮地字北浦	〃	22
2・1・1 大樹寺線	田町 岩津町字百々	〃	19
2・1・2 六ツ美線	田町 六ツ美村大字土井字池田	〃	19

第 章 都市計画施設

つづき

告示番号 年 月 日		戦災復興院告示第 98 号 昭和 21 年 8 月 20 日		
路線名	区 分	起 終 点 点	種 別	幅 員 (m)
2・1・3	岩津線	伊賀町字東郷中 青木橋南詰	決定	19
2・1・4	明大寺線	久後崎町字国崎 明大寺町字出口	〃	19
2・1・5	明代橋線	明大寺町字川端 井田町字池田	〃	19
2・1・6	吹矢橋線	明大寺町字出口 中町字春町	〃	19
2・1・7	稻熊線	日名町 欠町字東通	〃	19
2・1・8	竹橋線	欠町字東通 羽根町字北乾地	〃	19
2・1・9	大平線	欠町字東通 岡町字下河原	〃	19
2・1・10	美合線	羽根町字東荒子 岡町字下河原	〃	19
2・1・11	若松線	羽根町字北ノ郷 若松町字宮前	〃	19
2・1・12	六名線	戸崎町字上り場 六名町字南郷中	〃	19
2・1・13	伝馬町線	康生町 欠町字野添	〃	20
2・2・1	大西線	明大寺町字出口 大平町字宮前	〃	15
2・2・2	御用橋線	戸崎町字上り場 大平町字宮前	〃	15
2・2・3	柱町線	六ツ美村大字上和田字正ケン 針崎町字太夫縄手	〃	15
2・2・4	駅西線	羽根町字南乾地 柱町字世戸荒子	〃	15
2・2・5	土井線	若松町字宮前 六ツ美村大字土井字池田	〃	15
2・2・6	青野線	六ツ美村大字土井字池田 六ツ美村大字土井字花ノ木	〃	15
2・2・7	久後崎線	久後崎町字国崎 六名町字南郷	〃	15
2・2・8	材木線	能見町 田町字向田	〃	18
2・3・1	小呂線	中町字番町 小呂町字白田	〃	11
2・3・2	洞町線	欠町字野添 丸山町字大明神	〃	11
2・3・3	丸山線	大平町字北市木 小美町字岩ヶ根河合村界	〃	11

第 章 都市計画施設

つづき

告示番号 年 月 日		戦災復興院告示第 98 号 昭和 21 年 8 月 20 日		
区 分 路線名		起 終 点 点	種 別	幅 員 (m)
2・3・4 美保橋線		岡町字下河原 小美町字深萩	決定	11
2・3・5 藤川線		岡町字下河原 岡町字東神馬崎南側藤川界	〃	11
2・3・6 小豆坂線		大平町字長入 若松町字宮前	〃	11
2・3・7 美矢井橋線		六ツ美村大字土井字池田 美矢井橋東詰	〃	11
2・3・8 天白線		六ツ美村大字宮地字北浦 天白町字清水	〃	11
2・3・9 能見町線		能見町 元能見町字堤畔	〃	12
計 37 路線		総延長 約 78,215 m		
既定の都市計画道路は廃止し、改めて前記のとおり決定				

告示番号 年 月 日		建設省告示第 330 号 昭和 26 年 3 月 23 日			
区 分 路線名		起 終 点 点	種 別	幅 員 (m)	備 考
2・1・14 矢作橋線		龍城橋東詰 矢作町大字矢作字小河原	変更	18	既定の1・3・1 を変更
計 37 路線					
他の 36 路線は既定のとおり					

告示番号 年 月 日		建設省告示第 314 号 昭和 27 年 3 月 31 日		
区 分 路線名		起 終 点 点	種 別	幅 員 (m)
1・2・4 国道1号		龍城橋線 欠町字東通	追加	30
1・3・4 康生町線		殿橋北詰 伊賀町字東郷中	〃	27
1・2・3 伝馬新線		明大寺町字出口 中町字野添	変更	30
2・2・9 明大寺線		久後崎町字国崎 明大寺町字出口	追加	17

第 章 都市計画施設

つづき

告示番号 年 月 日		建設省告示第 314 号 昭和 27 年 3 月 31 日		
区 分 路線名		起 終 点	種 別	幅 員 (m)
2・1・5 明代橋線		明大寺町字川端 井田町字池田	変 更	19
廃 止 路 線		1・1・1 国道1号線 1・2・1 康生町線 2・1・4 明大寺線		
計 37 路線		他の 32 路線は既定のとおり		

告示番号 年 月 日		建設省告示第 183 号 昭和 28 年 2 月 17 日		
区 分 路線名		起 終 点	種 別	幅 員 (m)
1・3・5 大平線		欠町字東通 美合町字島廻	追 加	25
2・1・10 美合線		羽根町字東荒子 美合町字島廻	変 更	19
2・3・2 洞町線		欠町字野添 大平町字百々	〃	11
2・3・4 美保橋線		美合町字島廻 小美町字深萩	〃	11
2・3・5 藤川線		美合町字島廻 岡町字東神馬崎	〃	12
廃 止 路 線		2・1・9 大平線		
計 37 路線		他の 32 路線は既定のとおり		

告示番号 年 月 日		建設省告示第 531 号 昭和 36 年 3 月 17 日		
路 線 名		旧 路 線 番 号	新 路 線 番 号	
箆	田 町 線	1・2・2	1・2・1	
羽	根 町 線	1・3・2	1・3・1	
明	代 橋 線	2・1・5	2・1・2	
吹	矢 橋 線	2・1・6	2・1・3	
伝	馬 町 線	2・1・13	2・1・4	
久	後 崎 線	2・2・7	2・1・5	

第 章 都市計画施設

つづき

告示番号 年 月 日	建設省告示第 531 号	
	昭和 36 年 3 月 17 日	
路線名	旧路線番号	新路線番号
稲熊線	2・1・7	2・1・6
美合線	2・1・10	2・1・8
上和田線	1・3・3	2・1・9
国道 1 号線	1・2・4	2・2・1
伝馬新線	1・2・3	2・2・2
明大寺線	2・2・9	2・2・3
材木線	2・2・8	2・2・9
丸山線	2・3・3	2・3・2
美保橋線	2・3・4	2・3・3
土井線	2・2・5	2・3・10
既 存 路 線 の 廃 止		
1・3・4 康生町線	2・1・14 矢作橋線	2・3・2 洞町線
1・3・5 大平線	2・2・1 大西線	2・3・5 藤川線
2・1・2 六ツ美線	2・2・2 御用橋線	2・3・6 小豆坂線
2・1・3 岩津線	2・2・3 柱町線	2・3・7 美矢井橋線
2・1・8 竹橋線	2・2・4 駅西線	2・3・8 天白線
2・1・11 若松線	2・2・6 青野線	2・3・9 能見町線
2・1・12 六名線	2・3・1 小呂線	

昭和 36 年 3 月 17 日現在の総路線内訳

路線名	区分	起 点 終 点	種別	幅員 (m)	延 長 (m)	備 考
1・2・1 籠田町線		籠田町 唐沢町	変更	30	約 313	
1・3・1 殿橋線		羽根町字東荒子 細川町字石田	〃	22	11,040	
2・1・1 蒲郡岐阜線		上地町字下長根 細川町字落合	〃	20	15,400	
2・1・2 明代橋線		明大寺町 4 丁目 井田町字池田	〃	19	2,830	
2・1・3 大西線		戸崎町字牛転 小呂町字白田	〃	18	3,670	
2・1・4 伝馬町線		康生通西 3 丁目 丸山町字奥ノ畑	〃	20	4,870	
2・1・5 六ツ美線		明大寺本町 2 丁目 六ツ美町大字下青野	〃	18	5,700	
2・1・6 日名橋線		欠町字三田田通り 橋目町字八丁堀	〃	18	7,130	
2・1・7 環状線		柱町字足迫子 北野町字東山	追加	18	12,920	
2・1・8 美合線		羽根町字東荒子 藤川町字小坂	変更	18	5,660	
2・1・9 渡橋線		美合町字北屋敷 小望町字観音	〃	18	8,340	

第 章 都市計画施設

つづき

路線名	区 分	起 点 終 点	種別	幅員 (m)	延 長 (m)	備 考
2・2・1 国道1号線		針地町字北薬師堂 宇頭町字長合	変更	16	約 17,460	
2・2・2 伝馬新線		吹矢町 伝馬通5丁目	"	17	635	
2・2・3 明大寺線		明大寺本町2丁目 岩中町字西浦	"	16	9,180	
2・2・4 美矢井橋線		美合町字坂下 坂戸町字木ノ本	追加	16	11,050	
2・2・5 福岡線		羽根町字中田 福岡町字毘沙門	"	16	3,820	
2・2・6 新堀線		宇頭町字小藪 坂戸町字木ノ本	"	16	3,990	
2・2・7 本郷線		西本郷町字川原田 西本郷町字水門	"	16	770	
2・2・8 上郷線		宇頭町字小藪 北野町字押廻し	"	16	2,800	
2・2・9 材木町線		梅園町3丁目 大門町字神明	変更	16	4,650	
2・3・1 井田町線		伝馬通5丁目 真福寺町字中ノ坂	追加	12	4,960	
2・3・2 丸山線		大平町字上下り 切越町字堤ヶ根	変更	12	6,860	
2・3・3 美保橋線		美合町字西屋敷 小美町字深萩	"	12	2,820	
2・3・4 桑谷線		竜泉寺町字下野尻 桑谷町字中村	追加	12	3,400	
2・3・5 牧内線		矢作町字加護畑 下佐々木町字西河原	"	12	4,360	
2・3・6 大門線		鴨田町字山入 大門町字高木	"	12	1,700	
2・3・7 真福寺線		岩津町字於御所 駒立町字アマヤケ	"	12	4,630	
2・3・8 鉢地坂線		本宿町字柿崎 鉢地町字三山	"	12	3,410	
2・3・9 羽栗線		舞木町字市場 桑谷町	"	12	4,350	
2・3・10 若松線		上地町字大谷後坂 若松町字北の切	変更	12	1,060	
2・3・11 駅南線		明大寺町字西郷中 明大寺町字仲ヶ入	追加	12	1,150	
1小1 奥殿線		細川町字落合 滝町字根張沢	"	8	10,080	
1小2 滝町線		鴨田町字田越 須淵町	"	8	9,110	
1小3 秦梨線		市場町字町裏 須淵町	"	8	8,540	
計	34 路線		総 延 長	約 198,658 m		

第 章 都市計画施設

告示番号 年 月 日	建設省告示第 3308 号		昭和 39 年 12 月 7 日
路線名	旧路線番号	新路線番号	
伝馬町線	2・1・4	2・1・2	
日名橋線	2・1・6	2・1・5	
環状線	2・1・7	1・2・3	
計 34 路線	総延長	約 198,658 m	
路線番号の変更のみ			

告示番号 年 月 日	建設省告示第 3304 号		昭和 39 年 12 月 7 日		
路線名	旧路線番号	新路線番号			
明代橋線	2・1・2	2・1・1			
美合線	2・1・8	2・1・4			
鉢地坂線	2・3・8	2・3・4			
駅南線	2・3・11	2・3・13			
以上路線番号の変更					
変更及び追加					
路線名	起 終 点	種別	幅員 (m)	延長 (m)	備考
1・2・2 蒲郡岐阜線	上地町字下長根 9 番地 細川町字中河原 15 番地先	変更	30	約 14,810	
1・2・3 衣浦線	橋目町字御小屋西 30 番地 中島町字小園前 48 番地 1	"	30	21,170	2・1・7 2・3・6 合併
2・1・2 伝馬町線	康生通西 3 丁目 15 番地 大平町字下り 24 番地 2	"	20	6,500	
2・1・3 渡橋線	小美町字深萩 1 番地 2 館出町字上堀 151 番地	"	18	11,750	2・1・9 2・3・3 合併
2・1・5 日名橋線	箱柳町字猫沢 23 番地 1 橋目町字遠山 27 番地 2	"	19	5,700	
2・2・2 伝馬新線	吹矢町 48 番地 稲熊町 6 丁目 43 番地	"	16	1,940	2・2・2 2・3・1 合併
2・2・3 明大寺六ツ美線	岩中町字西浦 24 番地 1 福桶町字一丁田 107 番地	"	16	17,810	2・1・5 2・2・3 合併
2・2・4 福岡線	羽根町字中田 6 番地 1 下和田町字高畑 54 番地	"	16	3,330	
2・2・6 美矢井橋線	福岡町字下馬頭 1 番地 1 下佐々木町字下藤野 73 番地	"	16	5,130	
2・2・7 新堀線	坂戸町字木之元 37 番地 北野町字二番沢 102 番地	"	16	7,330	2・2・6 2・2・8 合併

第 章 都市計画施設

つづき

路線名	区分	起 点 終 点	種別	幅員 (m)	延 長 (m)	備 考
2・2・8 環状線		明大寺町字大塚 67 番地 梅園町3丁目 12 番地1	変更	16	約 15,600	2・1・3 2・2・9合併
2・3・1 殿橋線		羽根町字東荒子 90 番地3 細川町字石田 26 番地3	"	12	11,000	
2・3・3 丸山線		大平町字上下り 43 番地 切越町字堤ヶ根 17 番地	"	12	6,910	
2・3・5 羽栗線		舞木町字市場5番地3 桑谷町字三味形4番地 12	"	12	4,510	
2・3・6 桑谷線		美合町字島廻 10 番地1 桑谷町字中村9番地	"	12	5,930	
2・3・7 若松線		上地町字大谷後 32 番地 若松町字南之切 61 番地	"	12	1,260	
2・3・10 牧内線		矢作町字加護畑 67 番地 下佐々木町字西河原 40 番地2	"	12	4,430	
2・3・11 本郷線		東本郷町字高畑 58 番地3 西本郷町字水門9番地	"	12	710	
2・3・12 真福寺線		西蔵前町字五反田 15 番地1地先 駒立町字アマヤケ 26 番地1	"	12	5,270	
1 小 1 奥殿線		仁木町字郷西 91 番地 滝町字根張沢 59 番地	"	8	11,260	
2・2・5 和田線		柱町字土取4番地 定国町字鴨ギ口7番地	追加	16	4,100	
2・3・2 井田町線		井田町字東城 27 番地1 東蔵前町字屋下 27 番地	"	12	2,700	
2・3・8 萱園線		福岡町字西宮地 16 番地 上地町字大池5番地1	"	12	730	
2・3・9 青野線		柱町字下川田1番地1 合歡木町字西落 23 番地	"	16	5,160	
計 32 路線		総 延 長		約 223,513 m		

告 示 番 号 年 月 日	建設省告示第 246 号 昭和 42 年 2 月 9 日					
路線名	区分	起 点 終 点	種別	幅員 (m)	延 長 (m)	備 考
2・2・6 美矢井橋線		福岡町字九十九 63 番地 下佐々木町字下藤野 73 番地	変更	16	約 5,130	
2・3・3 丸山線		大平町字上下り 43 番地 切越町字堤ヶ根 17 番地	"	12	6,930	
2・3・4 本宿鉢地坂線		本宿町字上三本松 22 番地1 鉢地町字小出入 13 番地1	"	12	5,510	
2・3・14 北尻線		本宿町字青山8番地1 本宿町字青山7番地2	追加	12	420	

第 章 都市計画施設

つづき

告 示 番 号 年 月 日	建設省告示第 246 号 昭和 42 年 2 月 9 日
計 33 路線	総延長 約 226,053 m
他の 29 路線は既定のとおり	

告 示 番 号 年 月 日	建設省告示第 2351 号 昭和 42 年 8 月 11 日				
路 線 名	起 点 終 点	種別	幅員 (m)	延 長 (m)	備 考
1・2・3 名古屋岡崎線	大平町字二ノ沢 89 番地 橋目町字御小屋西 30 番地	変更	30	約 9,430	
1・3・1 衣浦岡崎線	中島町字小園前 48 番地 5 大平町字石丸 71 番地 2	追加	23	11,740	
計 34 路線	総延長 約 226,053 m				

告 示 番 号 年 月 日	建設省告示第 460 号 昭和 43 年 3 月 27 日				
路 線 名	起 点 終 点	種別	幅員 (m)	延 長 (m)	備 考
2・1・3 渡橋線	小美町字深萩 1 番地 2 昭和町字堀上 23 番地	変更	18	約 11,750	
1・3・2 駅前線	八帖町字松葉 73 番地 1 板屋町 191 番地 4	追加	22	140	
計 35 路線	総延長 約 229,173 m				

告 示 番 号 年 月 日	建設省告示第 3326 号 昭和 43 年 11 月 7 日	
路 線 名	旧 路 線 番 号	新 路 線 番 号
若 松 線	2・3・7	2・3・9
萱 園 線	2・3・8	2・3・7
青 野 線	2・3・9	2・3・8
牧 内 線	2・3・10	2・3・9
本 郷 線	2・3・11	2・3・10
真 福 寺 線	2・3・12	2・3・11
駅 南 線	2・3・13	2・3・12
北 尻 線	2・3・14	2・3・13

第 章 都市計画施設

つづき

告 示 番 号 年 月 日		建設省告示第 3326 号 昭和 43 年 11 月 7 日				
路 線 名	起 点 終 点	種別	幅員 (m)	延 長 (m)	備 考	
2・1・4 美合線	羽根町字東荒子 31 の1 藤川町字境松西 41 の2	変更	18	約 5,270		
2・2・4 福岡線	羽根町字五反畑 48 番地 国正町字上川田 15 番地	"	16	3,840		
2・2・5 和田線	羽根町字南乾地 51 番地 定国町字鴨ギ口 7 番地	"	16	4,050		
2・2・9 若松線	上地町字大谷後 32 番地 針崎町字唐桶 7 番地	"	16	1,520		
2・3・1 殿橋線	羽根町字東荒子 52 番地 2 細川町字石田 26 番地 3	"	12	11,050		
計 35 路線		総延長 約 219,813 m				
他の 23 路線は既定どおり						

告 示 番 号 年 月 日		建設省告示第 2703 号 昭和 44 年 5 月 20 日				
路 線 名	区 分	起 点 終 点	種別	幅員 (m)	延 長 (m)	備 考
1・2・2 蒲郡岐阜線		上地町字下長根 9 番地 細川町字中河原 15 番地先	変更	30	約 14,900	
2・2・6 美矢井橋線		上地町字大池 5 番地 1 下佐々木町字下藤野 73 番地	"	16	4,900	
2・3・1 殿橋線		羽根町字東荒子 52 番地 2 細川町字天王 43 番地 1 地先	"	12	12,340	
1 小 1 奥殿線		仁木町字川越 198 番地 1 滝町字根張沢 59 番地 2	"	8	11,130	
2・3・7 萱園線		福岡町字北居士 6 番地 1 福岡町字九十九 63 番地先	追加	12	1,070	
計 36 路線		総延長 約 232,893 m				
他の 31 路線は既定どおり						

告 示 番 号 年 月 日		愛知県告示第 147 号 昭和 47 年 3 月 10 日				
路 線 名	区 分	起 点 終 点	種別	幅員 (m)	延 長 (m)	備 考
3・2・6 名古屋岡崎線		橋目町字御小屋西 大平町字二ノ沢	変更	30	約 9,430	

第 章 都市計画施設

つづき

告 示 番 号 年 月 日		愛知県告示第 147 号 昭和 47 年 3 月 10 日				
路 線 名		起 点 終 点	種 別	幅 員 (m)	延 長 (m)	備 考
3・2・35	籠田町線	籠田町 唐沢町1丁目	変更	30	約 300	
3・3・10	中岡崎駅前線	八帖町字松葉 板屋町	"	22	140	
3・3・39	衣浦岡崎線	中島町字小園前 大平町字石丸	"	23	11,740	
3・4・4	岡崎環状線	明大寺町字大塚 梅園町3丁目	"	16	15,600	
3・4・7	日名橋線	箱柳町字猫沢 橋目町字勘介屋敷	"	19	5,700	
3・4・8	伝馬町線	康生通西3丁目 大平町字下り	"	20	4,560	
3・4・9	国道1号線	本宿町字東薬師堂 宇頭町字長合	"	21.5	17,460	
3・4・12	岡崎一色線	大平町字新寺 福桶町字高畑	"	16	11,260	
3・4・15	岡崎刈谷線	美合町字五反田 昭和町字堀上	"	18	8,480	
3・4・17	美合線	羽根町字東荒子 藤川町字境松西	"	18	5,270	
3・4・18	若松線	上地町字八門 針崎町字唐桶	"	16	1,470	
3・4・19	安城幸田線	島坂町字川ノ前 上地町字大池	"	16	6,410	
3・4・20	安城蒲郡線	中島町字荒子 中島町字上町下ノ切	"	16	840	
3・4・27	豊田安城線	橋目町字御小屋西 "	追加	18	100	
3・4・28	豊田西尾線	北野町字二番沢 島坂町字木ノ元	変更	16	7,450	
3・4・30	蒲郡岐阜線	上地町字下長根 細川町字中河原	"	30	14,300	
3・4・31	井内新村線	井内町字川田 合歡木町字西落	"	16	5,160	
3・4・32	和田線	羽根町字南乾地 定国町字鴨ギ口	"	16	4,050	
3・4・33	福岡線	羽根町字五反畑 国正町字上川田	"	16	3,840	
3・4・34	岡崎駅平戸橋線	羽根町字東荒子 細川町字天王	"	12	12,340	
3・4・36	明代橋線	明大寺本町4丁目 井田町字池田	"	19	2,750	
3・4・38	伝馬新線	吹矢町 稲熊町6丁目	"	16	1,940	

第 章 都市計画施設

つづき

告 示 番 号 年 月 日		愛知県告示第 147 号 昭和 47 年 3 月 10 日				
区 分 路 線 名		起 点 終 点	種 別	幅 員 (m)	延 長 (m)	備 考
3・5・2 長沢東蔵前線		駒立町字アマヤケ 東蔵前町字火打山	変更	12	約 4,420	
3・5・11 本郷知立線		東本郷町字高畑 西本郷町字水門	"	12	710	
3・5・14 丸山線		大平町字上下り 切越町字堤ヶ根	"	12	6,930	
3・5・45 生平幸田線		舞木町字市場 桑谷町字三味形	"	12	4,610	
3・5・48 桑谷線		美合町字島廻 桑谷町字中村	"	12	4,930	
3・5・51 蒲郡本宿線		鉢地町字小出入 本宿町字上三本松	"	12	5,510	
3・6・5 南大須鴨田線		須淵町字鹿草前 鴨田本町	"	8	9,530	
3・6・50 秦梨線		市場町字町裏 須淵町字中坂	"	8	8,550	
計 31 路線			総 延 長 約 195,780 m			

告 示 番 号 年 月 日		岡崎市告示第 34 号 昭和 47 年 4 月 26 日				
区 分 路 線 名		起 点 終 点	種 別	幅 員 (m)	延 長 (m)	備 考
3・5・1 奥殿線		仁木町字川越 滝町字根張沢	変更	8	約 11,130	
3・5・3 岡崎三好線		東蔵前町字火打山 西蔵前町字五反田地先	"	12	550	
3・5・13 東岡崎駅南線		明大寺町字西郷中 明大寺町字仲ヶ入	"	12	1,150	
3・5・16 美合小美線		美合町字五反田 小美町字深萩	"	12	2,780	
3・5・21 北尻線		本宿町字柿崎 本宿町字寺山	"	12	420	
3・5・29 矢作桜井線		矢作町字加護畑 下佐々木町字西河原	"	12	4,430	
3・5・37 井田町線		井田町字東城 東蔵前町字鐘鑄畑	"	12	2,700	
3・5・40 野場福岡線		福岡町字九十九 福岡町字北居士	"	12	1,070	
3・5・49 大平田口線		大平町字新寺 田口町字堂前	"	12	5,350	
計 9 路線			総 延 長 約 29,580 m			

第 章 都市計画施設

告 示 番 号 年 月 日		愛知県告示第 755 号 昭和 49 年 9 月 6 日				
区 分 路 線 名		起 点 終 点	種 別	幅 員 (m)	延 長 (m)	備 考
3・5・54 岡崎三好線		岩津町字川畔 岩津町字川畔地先	追加	14.3	約 200	
計 41 路線		総 延 長 約 225,560 m				
他の 40 路線は既定のとおり						

告 示 番 号 年 月 日		岡崎市告示第 76 号 昭和 49 年 9 月 30 日				
区 分 路 線 名		起 点 終 点	種 別	幅 員 (m)	延 長 (m)	備 考
3・5・53 岩津町線		岩津町字生平 岩津町字川端	追加	12	約 230	
3・5・3 蔵前線		東蔵前町字火打山 西蔵前町字五反田	変更	12	320	
計 42 路線		総 延 長 約 225,560 m				
他の 40 路線は既定のとおり						

告 示 番 号 年 月 日		愛知県告示第 705 号 昭和 50 年 8 月 20 日				
区 分 路 線 名		起 点 終 点	種 別	幅 員 (m)	延 長 (m)	備 考
3・4・32 和田線		羽根町字南乾地 定国町字鴨ギ口	変更	16	約 4,040	
計 43 路線		総 延 長 約 225,550 m				

告 示 番 号 年 月 日		岡崎市告示第 65 号 昭和 50 年 8 月 20 日				
区 分 路 線 名		起 点 終 点	種 別	幅 員 (m)	延 長 (m)	備 考
3・5・52 岡崎駅西線		羽根町字南乾地 柱町字稻荷	追加	12	約 290	
計 43 路線		総 延 長 約 225,840 m				

第 章 都市計画施設

告 示 番 号 年 月 日		岡崎市告示第 78 号 昭和 50 年 12 月 11 日				
区 分 路 線 名		起 点 終 点	種 別	幅 員 (m)	延 長 (m)	備 考
3・5・55 緑丘線		美合町字横大道 上地町字堤ヶ入	追加	12	約 940	
3・5・56 上地町線		上地町字横手野 若松町字横手	"	12	730	
計 45 路線		総 延 長 約 227,510 m				

告 示 番 号 年 月 日		愛知県告示第 810 号 昭和 52 年 8 月 12 日				
区 分 路 線 名		起 点 終 点	種 別	幅 員 (m)	延 長 (m)	備 考
3・4・30 蒲郡岐阜線		上地町字下長根 細川町字中河原	変更	30	約 14,300	
計 45 路線		総 延 長 約 227,510 m				

告 示 番 号 年 月 日		岡崎市告示第 59 号 昭和 52 年 10 月 15 日				
区 分 路 線 名		起 点 終 点	種 別	幅 員 (m)	延 長 (m)	備 考
3・5・59 上地柱線		上地町字堤ヶ入 柱町字庄司田	追加	12	約 1,090	
8・7・1 上地西緑道		上地町字稲熊 上地町字溜下	"	6	690	
8・7・2 上地東緑道		上地町字前田 上地町字馬不入	"	6	1,030	
計 48 路線		総 延 長 約 230,320 m				

告 示 番 号 年 月 日		愛知県告示第 157 号 昭和 56 年 2 月 20 日				
区 分 路 線 名		起 点 終 点	種 別	幅 員 (m)	延 長 (m)	備 考
3・3・39 衣浦岡崎線		中島町字小園前 大平町字石丸	変更	23	約 11,740	
計 48 路線		総 延 長 約 230,320 m				

第 章 都市計画施設

告示番号 年 月 日		愛知県告示第 869 号 昭和 56 年 8 月 17 日				
区 分 路 線 名		起 点 終 点	種別	幅員 (m)	延 長 (m)	備 考
3・4・9 国道1号線		本宿町字東薬師堂 宇頭町字長合	変更	21.5	約 17,460	
計 48 路線		総延長 約 230,320 m				

告示番号 年 月 日		愛知県告示第 1246 号 昭和 56 年 12 月 7 日				
区 分 路 線 名		起 点 終 点	種別	幅員 (m)	延 長 (m)	備 考
3・2・6 名古屋岡崎線		橋目町字御小屋西 大平町字二ノ沢	変更	30	約 9,430	
3・4・9 国道1号線		本宿町字東薬師堂 宇頭町字長合	"	21.5	17,460	
3・3・39 衣浦岡崎線		中島町字小園前 大平町字石丸	"	23	11,740	
計 48 路線		総延長 約 230,320 m				

告示番号 年 月 日		岡崎市告示第 20 号 昭和 58 年 3 月 7 日				
区 分 路 線 名		起 点 終 点	種別	幅員 (m)	延 長 (m)	備 考
3・5・1 奥殿線		仁木町字川越 滝町字根張沢	変更	8	約 11,060	
計 48 路線		総延長 約 230,250 m				

告示番号 年 月 日		愛知県告示第 782 号 昭和 58 年 8 月 5 日				
区 分 路 線 名		起 点 終 点	種別	幅員 (m)	延 長 (m)	備 考
3・4・9 国道1号線		本宿町字東薬師堂 宇頭町字長合	変更	21.5	約 17,460	
3・5・51 蒲郡本宿線		鉢地町字小出入 本宿町字上三本松	"	12	5,510	
計 48 路線		総延長 約 230,250 m				

第 章 都市計画施設

告 示 番 号 年 月 日	愛知県告示第 888 号 昭和 59 年 9 月 17 日				
路 線 名 / 区 分	起 点 終 点	種 別	幅 員 (m)	延 長	備 考
3・3・39 衣浦岡崎線	中島町字小園前 大平町字石丸	変更	23	約 11,740	
3・6・50 秦梨線	市場町字町裏 須淵町字中坂	"	8	8,550	
3・4・12 岡崎一色線	大平町字新寺 福桶町字高畑	"	16	11,260	
計 48 路線		総延長 約 230,250 m			

告 示 番 号 年 月 日	岡崎市告示第 88 号 昭和 59 年 12 月 19 日				
路 線 名 / 区 分	起 点 終 点	種 別	幅 員 (m)	延 長 (m)	備 考
3・5・49 大平田口線	大平町字新寺 田口町字堂前	変更	12	約 5,350	
計 48 路線		総延長 約 230,250 m			

告 示 番 号 年 月 日	愛知県告示第 958 号 平成元年 10 月 9 日				
路 線 名 / 区 分	起 点 終 点	種 別	幅 員 (m)	延 長 (m)	備 考
3・4・7 日名橋線	箱柳町字猫沢 橋目町字勘介屋敷	変更	19	約 5,700	
計 48 路線		総延長 約 230,250 m			

告 示 番 号 年 月 日	愛知県告示第 958 号 平成元年 10 月 9 日				
路 線 名 / 区 分	起 点 終 点	種 別	幅 員 (m)	延 長 (m)	備 考
3・5・60 真伝線	真伝町字大岡作 稲熊町字猫沢	追加	12	約 1,410	
計 49 路線		総延長 約 231,660 m			

第 章 都市計画施設

告示番号 年 月 日		愛知県告示第 1111 号 平成元年 11 月 29 日				
区 分 路線名		起 点 終 点	種別	幅員 (m)	延 長 (m)	備 考
3・4・34 岡崎駅平戸橋線		羽根町字東荒子 細川町字天王	変更	12	約 12,340	
3・4・61 羽根若松線		羽根町字貴登野 柱町字東荒子	追加	16	1,030	
3・4・62 柱町線		柱町字東荒子 柱町字林	〃	20	320	
計 51 路線		総延長 約 233,010 m				

告示番号 年 月 日		岡崎市告示第 120 号 平成元年 11 月 29 日				
区 分 路線名		起 点 終 点	種別	幅員 (m)	延 長 (m)	備 考
3・5・63 羽根町線		羽根北町5丁目 羽根町字前田	追加	12	約 1,000	
計 52 路線		総延長 約 234,010 m				

告示番号 年 月 日		岡崎市告示第 111 号 平成3年 12 月 11 日				
区 分 路線名		起 点 終 点	種別	幅員 (m)	延 長 (m)	備 考
3・5・37 井田町線		井田町字東城 東蔵前町字鐘鑄畑	変更	12	約 2,700	
計 52 路線		総延長 約 234,010 m				

告示番号 年 月 日		愛知県告示第 369 号 平成4年 3 月 30 日				
区 分 路線名		起 点 終 点	種別	幅員 (m)	延 長 (m)	備 考
3・3・39 衣浦岡崎線		中島町字小園前 大平町字石丸	変更	23	約 11,740	
計 52 路線		総延長 約 234,010 m				

第 章 都市計画施設

告 示 番 号 年 月 日	愛知県告示第 406 号					平成5年3月31日
路 線 名 / 区 分	起 点 終 点	種 別	幅 員 (m)	延 長 (m)	備 考	
3・4・9 国道1号線	本宿町字東薬師堂 宇頭町字長合	変更	21.5	約 17,460		
計 52 路線	総 延 長 約 234,010 m					

告 示 番 号 年 月 日	岡崎市告示第 50 号					平成5年4月7日
路 線 名 / 区 分	起 点 終 点	種 別	幅 員 (m)	延 長 (m)	備 考	
3・5・29 矢作桜井線	矢作町字加護畑 下佐々木町字西河原	変更	12	約 4,430		
計 52 路線	総 延 長 約 234,010 m					

告 示 番 号 年 月 日	愛知県告示第 758 号					平成5年7月30日
路 線 名 / 区 分	起 点 終 点	種 別	幅 員 (m)	延 長 (m)	備 考	
3・3・15 岡崎刈谷線	美合町字五反田 昭和町字堀上	変更	25	約 8,480		
計 52 路線	総 延 長 約 234,010 m					

告 示 番 号 年 月 日	岡崎市告示第 94 号					平成5年7月30日
路 線 名 / 区 分	起 点 終 点	種 別	幅 員 (m)	延 長 (m)	備 考	
3・5・29 矢作桜井線	矢作町字加護畑 下佐々木町字西河原	変更	12	約 4,430		
計 52 路線	総 延 長 約 234,010 m					

告 示 番 号 年 月 日	岡崎市告示第 34 号					平成9年2月28日
路 線 名 / 区 分	起 点 終 点	種 別	幅 員 (m)	延 長 (m)	備 考	
3・5・29 矢作桜井線	矢作町字加護畑 下佐々木町字西河原	変更	12	約 4,430		
計 52 路線	総 延 長 約 234,010 m					

第 章 都市計画施設

告 示 番 号 年 月 日		愛知県告示第 290 号 平成 9 年 3 月 26 日				
区 分 路 線 名		起 点 終 点	種 別	幅 員 (m)	延 長 (m)	備 考
3・2・39 衣浦岡崎線		中島町字小園前 大平町字石丸	変更	30	約 11,740	
3・4・19 安城幸田線		島坂町字川ノ前 上地町字大池	"	16	6,410	
3・4・32 和田線		羽根町字南乾地 中村町字中ギ口	"	16	3,840	
3・4・33 福岡線		羽根町字五反畑 国正町字上川田	"	16	3,850	
計 52 路線		総 延 長 約 233,820 m				

告 示 番 号 年 月 日		愛知県告示第 675 号 平成 12 年 8 月 18 日					
区 分 路 線 名		起 点 終 点	種 別	車 線 数	幅 員 (m)	延 長 (m)	備 考
3・5・1 奥殿線		仁木町字川越 滝町字根張沢	変 更	2	8	約 11,060	
3・5・2 岡崎三好線		岩津町字川畔 岩津町字川畔	"	2	14.3	200	
3・5・3 長沢東蔵前線		駒立町字アマヤケ 東蔵前町字火打山	"	2	12	4,420	
3・6・4 南大須鴨田線		須淵町字鹿草前 鴨田本町	"	2	8	9,530	
3・2・5 名古屋岡崎線		橋目町字御小屋西 大平町字二ノ沢	"	6	30	9,430	
3・4・6 日名橋線		箱柳町字猫沢 橋目町字勘介屋敷	"	4	19	5,700	
3・4・7 伝馬町線		康生通西3丁目 大平町字下り	"	4	20	4,560	
3・3・8 中岡崎駅前線		中岡崎町 中岡崎町	"	4	22	140	
3・5・10 本郷知立線		東本郷町字高畑 西本郷字水門	"	2	12	710	
3・4・11 岡崎一色線		大平町字新寺 福桶町字高畑	"	2	16	11,260	
3・5・12 丸山線		大平町字上下り 切越町字堤ヶ根	"	2	12	6,930	
3・4・13 美合線		羽根町字東荒子 藤川町字境松西	"	2	18	5,270	
3・4・14 安城幸田線		島坂町字川ノ前 上地町字大池	"	2	16	6,410	
3・4・16 安城蒲郡線		中島町字荒子 中島町字上町下ノ切	"	2	16	840	

第 章 都市計画施設

つづき

告 示 番 号 年 月 日		愛知県告示第 675 号 平成 12 年 8 月 18 日					
区 分 路 線 名		起 点 終 点	種 別	車 線 数	幅 員 (m)	延 長 (m)	備 考
3・4・22	豊田安城線	橋目町字御小屋西 橋目町字御小屋西	変 更	2	18	約 100	
3・4・23	豊田西尾線	北野町字二番沢 島坂町字木ノ元	〃	2	16	7,450	
3・4・25	蒲郡岐阜線	上地4丁目 細川町字中河原	〃	4	30	14,300	
3・4・26	和田線	羽根町字南乾地 中村町字中ギ口	〃	2	16	3,840	
3・4・27	福岡線	羽根町字五反田 国正町字上川田	〃	2	16	3,850	
3・4・101	岡崎環状線	明大寺町字大塚 梅園町字3丁目	〃	2	16	15,600	
3・4・102	柱町線	柱町字東荒子 柱町字林	〃	2	20	320	
3・4・103	若松線	上地2丁目 針崎町字唐桶	〃	2	16	1,470	
3・4・104	井内新村線	井内町字川田 合歡木町字西落	〃	2	16	5,160	
3・5・24	矢作桜井線	矢作町字加護畑 下佐々木町西河原	〃	2	12	4,430	
3・5・28	岡崎駅平戸橋線	羽根町字東荒子 細川町字天王	〃	2	12	12,340	
3・4・29	羽根若松線	羽根町字貴登野 柱町字東荒子	〃	2	16	1,030	
3・4・30	明代橋線	明大寺本町4丁目 井田町字池田	〃	2	19	2,750	
3・2・31	衣浦岡崎線	中島町字小園前 大平町字石丸	〃	4	30	11,740	
3・5・32	野場福岡線	福岡町字九十九 福岡町字北居戸	〃	2	12	1,070	
3・5・35	生平幸田線	舞木町字市場 桑谷町字三味杉	〃	2	12	4,610	
3・5・37	桑谷線	美合町字島廻り 美合町字中村	〃	2	12	4,930	
3・6・38	秦梨線	市場町字町裏 須淵町字中坂	〃	2	8	8,550	
3・5・39	蒲郡本宿線	鉢地町字小出入 本宿町字上三本松	〃	2	12	5,510	

第 章 都市計画施設

つづき

告 示 番 号 年 月 日		愛知県告示第 675 号 平成 12 年 8 月 18 日					
区 分 路 線 名		起 点 終 点	種 別	車 線 数	幅 員 (m)	延 長 (m)	備 考
3・2・105 籠田町線		籠田町 唐沢町1丁目	変 更	2	30	約 300	
3・4・106 伝馬新線		吹矢町 稲熊町字6丁目	"	2	16	1,940	
計 52 路線		総 延 長 約 233,820 m					

告 示 番 号 年 月 日		岡崎市告示第 235 号 平成 12 年 8 月 21 日					
区 分 路 線 名		起 点 終 点	種 別	車 線 数	幅 員 (m)	延 長 (m)	備 考
3・5・107 岩津町線		岩津町字生平 岩津町字川畔	変 更	2	12	約 230	
3・5・108 蔵前線		東蔵前町字火打山 西蔵前町2丁目	"	2	12	320	
3・5・109 真伝線		稲熊町字大岡作 稲熊町字猫沢	"	2	12	1,410	
3・5・110 東岡崎駅南線		明大寺町字西郷中 明大寺町字仲ヶ入	"	2	12	1,150	
3・5・111 美合小美線		美合町字五反田 小美町字深萩	"	2	12	2,780	
3・5・112 羽根町線		羽根北町5丁目 羽根町字前田	"	2	12	1,000	
3・5・113 岡崎駅西線		羽根町字南乾地 柱町字稲荷	"	2	12	290	
3・5・114 上地町線		上地2丁目 上地2丁目	"	2	12	730	
3・5・115 上地柱線		上地3丁目 庄司田1丁目	"	2	12	1,090	
3・5・116 井田町線		井田町字東城 東蔵前町字鐘鑄畑	"	2	12	2,700	
3・5・117 緑丘線		緑丘2丁目 上地4丁目	"	2	12	940	
3・5・118 大平田口線		大平町字新寺 田口町字堂前	"	2	12	5,350	

第 章 都市計画施設

つづき

告 示 番 号 年 月 日		岡崎市告示第 235 号 平成 12 年 8 月 21 日					
区 分 路 線 名		起 点 終 点	種 別	車 線 数	幅 員 (m)	延 長 (m)	備 考
3・5・119 北尻線		本宿町字柿崎 鉢地町字北尻	変 更	2	12	約 420	
8・7・101 上地西緑道		上地6丁目 上地1丁目	"		6	690	
8・7・102 上地東緑道		上地2丁目 上地3丁目	"		6	1,030	
計 52 路線		総 延 長		約 233,820 m			

告 示 番 号 年 月 日		愛知県告示第 913 号 平成 15 年 11 月 28 日					
区 分 路 線 名		起 点 終 点	種 別	車 線 数	幅 員 (m)	延 長 (m)	備 考
3・4・9 国道1号線		本宿町字東薬師堂 宇頭町字長合	変 更	4	21.5	約 17,460	
計 52 路線		総 延 長		約 233,820 m			

告 示 番 号 年 月 日		岡崎市告示第 367 号 平成 15 年 11 月 28 日					
区 分 路 線 名		起 点 終 点	種 別	車 線 数	幅 員 (m)	延 長 (m)	備 考
3・4・101 岡崎環状線		明大寺町字大塚 梅園町字3丁目	変 更	2	16	約 15,600	
計 52 路線		総 延 長		約 233,820 m			

告 示 番 号 年 月 日		愛知県告示第 304 号 平成 19 年 4 月 6 日					
区 分 路 線 名		起 点 終 点	種 別	車 線 数	幅 員 (m)	延 長 (m)	備 考
3・3・15 岡崎刈谷線		美合町字五反田 昭和町字堀上	変 更	2	18	約 8,610	
3・5・24 矢作桜井線		矢作町字加護畑 下佐々木町字西河原	"	2	12	4,430	
3・4・40 本宿檜山線		本宿西二丁目 檜山町字広表	追 加	4	19.75	3,340	

第 章 都市計画施設

つづき

告 示 番 号 年 月 日		愛知県告示第 304 号 平成 19 年 4 月 6 日					
区 分 路 線 名		起 点 終 点	種 別	車 線 数	幅 員 (m)	延 長 (m)	備 考
3・5・39 蒲郡本宿線		鉢地町字小出入 本宿西二丁目	変 更	2	12	約 4,570	
計 53 路線		総 延 長 約 236,350 m					

告 示 番 号 年 月 日		愛知県告示第 545 号 平成 21 年 7 月 31 日					
区 分 路 線 名		起 点 終 点	種 別	幅 員 (m)	延 長 (m)	備 考	
3・4・28 岡崎駅平戸橋線		羽根町字東荒子 細川町字天王	変 更	16	約 12,540		
3・5・1 奥殿線		仁木町字川越 滝町字根張沢	"	8	11,060		
計 53 路線		総 延 長 約 236,550 m					

告 示 番 号 年 月 日		岡崎市告示第 266 号 平成 21 年 7 月 31 日					
区 分 路 線 名		起 点 終 点	種 別	幅 員 (m)	延 長 (m)	備 考	
3・4・101 岡崎環状線		明大寺町字大塚 梅園町字3丁目	変 更	16	約 15,600		
3・4・120 岡崎豊田線		細川町字徳林 細川町字権水	追 加	16	750		
計 54 路線		総 延 長 約 237,300 m					

告 示 番 号 年 月 日		愛知県告示第 771 号 平成 22 年 12 月 24 日					
区 分 路 線 名		起 点 終 点	種 別	車 線 数	幅 員 (m)	延 長 (m)	備 考
3・2・2 衣浦岡崎線		中島町字小園前 大平町字石丸	変 更	4	30	約 11,730	
3・2・6 名古屋岡崎線		橋目町字御小屋西 大平町字二ノ沢	"	4	30	9,520	
3・3・108 中岡崎駅前線		中岡崎町 "	"	4	22	140	
3・4・1 蒲郡岐阜線		細川町字中河原 上地4丁目	"	4	20	14,370	

第 章 都市計画施設

つづき

告 示 番 号 年 月 日		愛知県告示第 771 号					平成 22 年 12 月 24 日
区 分 路 線 名		起 点 終 点	種 別	車 線 数	幅 員 (m)	延 長 (m)	備 考
3・4・5	国道1号線	宇頭町字長合 本宿町字東葉師堂	変 更	4	21.5	約 17,600	
3・4・13	安城蒲郡線	中島町字荒子 中島町字上町下ノ切	"	2	16	850	
3・4・14	安城幸田線	島坂町字川ノ前 上地町字大池	"	2	16	6,190	
3・4・23	岡崎一色線	大平町字新寺 福桶町字高畑	"	2	16	11,270	
3・4・24	岡崎駅平戸橋線	細川町字天王 羽根町字東荒子	"	2	16	12,610	
3・4・25	岡崎刈谷線	昭和町字堀上 美合町字五反田	"	2	18	8,610	
3・4・43	豊田安城線	橋目町字御小屋西 "	"	2	18	110	
3・4・46	豊田西尾線	北野町字二番沢 島坂町字木ノ元	"	2	16	7,490	
3・4・58	日名橋線	橋目町字勘介屋敷 箱柳町字猫沢	"	4	19	5,770	
3・4・59	福岡線	羽根西3丁目 国正町字上川田	"	2	16	3,830	
3・4・62	本郷知立線	西本郷町字水門 東本郷町字高畑	"	2	16	680	
3・4・64	美合線	羽根町字東荒子 藤川町字境松西	"	2	18	5,290	
3・4・66	本宿檜山線	本宿西二丁目 檜山町字広表	"	4	19.75	3,340	
3・4・90	羽根若松線	羽根町字貴登野 柱町字東荒子	"	2	16	1,030	
3・4・94	明代橋線	井田町字池田 明大寺本町4丁目	"	2	19	2,780	
3・4・102	和田線	柱1丁目 中村町字中ギ口	"	2	16	3,860	
3・4・107	伝馬町線	康生通西3丁目 大平町字下ノ	"	4	20	4,590	
3・5・21	生平幸田線	舞木町市場 桑谷町字三味杉	"	2	12	4,530	
3・5・26	岡崎三好線	岩津町字川畔 "	"	2	14.3	240	
3・5・29	蒲郡本宿線	本宿西二丁目 鉢地町字小出入	"	2	12	4,420	
3・5・35	桑谷線	美合町字島廻ノ 桑谷町字中村	"	2	12	4,870	

第 章 都市計画施設

つづき

告 示 番 号 年 月 日		愛知県告示第 771 号 平成 22 年 12 月 24 日					
区 分 路 線 名		起 点 終 点	種 別	車 線 数	幅 員 (m)	延 長 (m)	備 考
3・5・47 長沢東蔵前線		東蔵前町字火打山 駒立町字アマヤケ	変 更	2	12	約 4,410	
3・5・56 野場福岡線		福岡町字北居士 福岡町字九十九	"	2	12	1,060	
3・5・63 丸山線		大平町字上下り 切越町字堤ヶ根	"	2	12	6,970	
3・5・97 矢作桜井線		矢作町字加護畑 下佐々木町字西河原	"	2	12	4,290	
3・5・111 北尻線		鉢地町字北尻 本宿町字柿崎	"	2	12	420	
3・5・112 真伝線		稲熊町字大岡作 稲熊町字猫沢	"	2	12	1,390	
3・5・113 羽根町線		羽根西3丁目 羽根北町5丁目	"	2	12	1,000	
3・5・114 緑丘線		緑丘2丁目 上地4丁目	"	2	12	940	
3・6・28 奥殿線		仁木町字川越 滝町字根張沢	"	2	8	11,260	
3・6・57 秦梨線		須淵町字中坂 市場町字町裏	"	2	8	9,500	
3・6・65 南大須鴨田線		鴨田本町 須淵町字鹿草前	"	2	8	9,570	
計 54 路線		総 延 長 約 238,430 m					

告 示 番 号 年 月 日		岡崎市告示第 526 号 平成 22 年 12 月 24 日					
区 分 路 線 名		起 点 終 点	種 別	車 線 数	幅 員 (m)	延 長 (m)	備 考
3・2・207 籠田町線		籠田町 唐沢町1丁目	変 更	2	30	約 330	
3・4・202 岡崎環状線		梅園町字3丁目 明大寺町字大塚	"	2	16	15,860	
3・4・204 井内新村線		合歡木町字西落 井内町字川田	"	2	16	5,200	
3・4・209 伝馬新線		稲熊町6丁目 吹矢町	"	2	16	1,980	
3・4・210 柱町線		柱町1丁目 柱町字東荒子	"	2	20	320	
3・4・213 若松線		針崎町字唐桶 上地2丁目	"	2	16	1,450	

第 章 都市計画施設

つづき

告 示 番 号 年 月 日		岡崎市告示第 526 号					平成 22 年 12 月 24 日
区 分 路 線 名		起 点 終 点	種 別	車 線 数	幅 員 (m)	延 長 (m)	備 考
3・4・216 岡崎豊田線		細川町字権水 細川町字徳林	変 更	2	16	約 750	
3・5・201 岩津町線		岩津町字川畔 岩津町字生平	"	2	12	230	
3・5・203 井田町線		東蔵前町字鐘鑄畑 井田町字東城	"	2	12	2,660	
3・5・205 大平田口線		大平町字新寺 田口町字堂前	"	2	12	5,330	
3・5・206 岡崎駅西線		羽根西 2 丁目 羽根西新町	"	2	12	280	
3・5・208 蔵前線		西藏前 2 丁目 東蔵前字火打山	"	2	12	320	
3・5・211 東岡崎駅南線		明大寺町字西郷中 明大寺町字仲ヶ入	"	2	12	1,140	
3・5・212 美合小美線		美合町字五反田 小美町字深萩	"	2	12	2,770	
3・5・214 上地町線		上地 2 丁目 "	"	2	12	710	
3・5・215 上地柱線		庄司田 1 丁目 上地 3 丁目	"	2	12	1,070	
8・7・201 上地西緑道		上地 1 丁目 上地 6 丁目	"		6	680	
8・7・202 上地東緑道		上地 2 丁目 上地 3 丁目	"		6	1,050	
計 54 路線		総 延 長 約 238,660 m					

告 示 番 号 年 月 日		愛知県告示第 142 号					平成 25 年 3 月 1 日
区 分 路 線 名		起 点 終 点	種 別	幅 員 (m)	延 長 (m)	備 考	
3・4・59 福岡線		羽根西 3 丁目 国正町字上川田	変 更	16	約 3,830		
3・4・102 和田線		柱 1 丁目 中村町字中ギ口	"	16	3,860		
計 54 路線		総 延 長 約 238,660 m					

第 章 都市計画施設

告示番号 年 月 日		岡崎市告示第 81 号 平成 25 年 3 月 1 日				
区 分		起 点 終 点	種別	幅員 (m)	延 長 (m)	備 考
路 線 名						
3・4・204 井内新村線		合歡木町字西落 柱町字折戸	変 更	16	約 5,470	
3・4・213 若松線		野畑町字北浦 上地2丁目	"	16	2,090	
計 54 路線		総 延 長 約 239,570 m				

告示番号 年 月 日		岡崎市告示第 110 号 平成 26 年 3 月 17 日				
区 分		起 点 終 点	種別	幅員 (m)	延 長 (m)	備 考
路 線 名						
3・4・213 若松線		野畑町字北浦 上地2丁目	変 更	16	約 2,100	
計 54 路線		総 延 長 約 239,580 m				

告示番号 年 月 日		愛知県告示第 476 号 平成 26 年 9 月 26 日				
区 分		起 点 終 点	種別	幅員 (m)	延 長 (m)	備 考
路 線 名						
3・4・24 岡崎駅平戸橋線		細川町字天王 羽根町字東荒子	変 更	16	約 12,610	
3・4・90 羽根若松線		羽根町字貴登野 若松町字丸山田	"	16	1,950	
計 54 路線		総 延 長 約 240,500 m				

告示番号 年 月 日		岡崎市告示第 373 号 平成 26 年 9 月 26 日				
区 分		起 点 終 点	種別	幅員 (m)	延 長 (m)	備 考
路 線 名						
3・4・210 柱町線		柱町 1 丁目 柱町字東荒子	変 更	16	約 320	
3・4・213 若松線		野畑町字北浦 上地2丁目	"	16	2,100	
計 54 路線		総 延 長 約 240,500 m				

第 章 都市計画施設

告 示 番 号 年 月 日	愛知県告示第 57 号 平成 30 年 2 月 23 日				
路 線 名 / 区 分	起 点 終 点	種 別	幅 員 (m)	延 長 (m)	備 考
3・4・14 安城幸田線	島坂町字川ノ前 上地町字大池	変 更	16	約 6,190	
3・4・59 福岡線	羽根西3丁目 国正町字上川田	"	16	3,830	
計 54 路線		総 延 長 約 240,500 m			

告 示 番 号 年 月 日	岡崎市告示第 48 号 平成 30 年 2 月 23 日				
路 線 名 / 区 分	起 点 終 点	種 別	幅 員 (m)	延 長 (m)	備 考
3・4・213 若松線	野畑町字北浦 上地2丁目	変 更	16	約 2,100	
計 54 路線		総 延 長 約 240,500 m			

告 示 番 号 年 月 日	愛知県告示第 360 号 令和 3 年 8 月 24 日				
路 線 名 / 区 分	起 点 終 点	種 別	幅 員 (m)	延 長 (m)	備 考
3・4・23 岡崎西尾線	大平町字新寺 福桶町字高畑	変 更	16	約 11,270	
計 54 路線		総 延 長 約 240,500 m			

告 示 番 号 年 月 日	愛知県告示第 183 号 令和 4 年 3 月 29 日				
路 線 名 / 区 分	起 点 終 点	種 別	幅 員 (m)	延 長 (m)	備 考
3・4・58 日名橋線	橋目町字勘介屋敷 箱柳町字猫沢	変 更	19	約 5,770	
計 54 路線		総 延 長 約 239,690 m			

第 章 都市計画施設

告 示 番 号 年 月 日		岡崎市告示第 82 号 令和4年3月 29 日				
区 分 路 線 名		起 点 終 点	種 別	幅 員 (m)	延 長 (m)	備 考
3・2・209 伝馬新線		曙町2丁目 吹矢町	変更	30	約 810	
3・4・210 柱町線		柱町字折戸 柱町字東荒子	〃	18	約 680	
計 54 路線		総 延 長 約 239,690 m				

告 示 番 号 年 月 日		岡崎市告示第 218 号 令和4年7月 25 日				
区 分 路 線 名		起 点 終 点	種 別	幅 員 (m)	延 長 (m)	備 考
3・4・23 岡崎西尾線		大平町字新寺 西尾市細池町十良山	変 更	16	約 19,470	
計 54 路線		総 延 長 約 239,690 m				

第 章 都市計画施設

2 駐車場

(1) 駐車場

岡崎市告示第 527 号 平成 22 年 12 月 24 日

名 称		位 置	面 積 (ha)	構 造	参 考
番号	駐車場名				
2	籠田公園地下 公共駐車場	籠田町	0.45	自走式 鉄筋コンクリート 地下2階2層	210 台 (210)

(2) 駐車場の変遷

告 示 番 号 年 月 日	種別	名 称	位 置	面 積 (ha)	構 造	参 考	備 考
岡崎市告示第 47 号 昭和 48 年 6 月 1 日	決定	第1号 吹矢駐車場	吹矢町	約 0.18	プレハブ式 3階4層 一部地表式	214 台 (150)	
岡崎市告示第 21 号 昭和 54 年 3 月 20 日	追加	第2号 籠田公園地下 公共駐車場	籠田町	0.45	自走式 鉄筋コンクリート 地下2階2層	約 210 (210)	
岡崎市告示第 24 号 昭和 56 年 3 月 3 日	変更	第1号 吹矢駐車場	吹矢町	0.18	自走式プレハブ式 地上3階4層 一部地表式	200 (145)	
岡崎市告示第 527 号 平成 22 年 12 月 24 日	"	第1号 吹矢駐車場	吹矢町	0.18	自走式プレハブ式 地上3階4層 一部地表式	200 (60)	都市計 画区域 再編に 伴う名 称変更
	"	第2号 籠田公園地下 公共駐車場	籠田町	0.45	自走式 鉄筋コンクリート 地下2階2層	210 (210)	
岡崎市告示第 511 号 平成 24 年 11 月 12 日	廃止	第1号 吹矢駐車場	吹矢町	0.18	自走式プレハブ式 地上3階4層 一部地表式	200 (60)	

(): 整備済施設能力

3 交通広場

(1) 交通広場

岡崎市告示第 219 号 令和 4 年 7 月 25 日

名 称		位 置	面 積 (m ²)	備 考
番号	交通広場名			
1	東岡崎駅交通広場	明大寺本町4丁目 明大寺町字耳取	約 3,600	
2	明大寺交通広場	上明大寺町2丁目 明大寺町字上郷中	2,400	

(2) 交通広場の変遷

告 示 番 号 年 月 日	種 別	名 称	位 置	面 積 (m ²)	備 考
岡崎市告示第 528 号 平成 22 年 12 月 24 日	決定	第 1 号 東岡崎駅交通広場	明大寺本町4丁目 明大寺町字耳取	約 5,300	3層式
	"	第 2 号 明大寺交通広場	上明大寺町2丁目 明大寺町字上郷中	2,400	
岡崎市告示第 219 号 令和 4 年 7 月 25 日	変更	第 1 号 東岡崎駅交通広場	明大寺本町4丁目 明大寺町字耳取	3,600	

第 章 都市計画施設

4 公園

(1)公園

種別	計 画 決 定 済		備 考
	箇所数	面 積 (ha)	
街区公園	104	約 29.05	
近隣公園	17	30.1	
地区公園	2	8.9	
総合公園	2	59.1	
運動公園	1	28.9	
特殊公園	2	13.0	
広域公園	1	189.3	
計	129	約 358.35	

公園個所別表
街区公園

公 園 名	位 置	面 積 (ha)	告 示 番 号 ・ 年 月 日	備 考
2.2.1 籠 田	籠田町	約 0.70	岡崎市告示第 529 号 平成 22 年 12 月 24 日	
2.2.2 甲 山	六供町字甲越	0.46	岡崎市告示第 529 号 平成 22 年 12 月 24 日	
2.2.3 御 旗	材木町字2丁目	0.21	岡崎市告示第 529 号 平成 22 年 12 月 24 日	
2.2.4 八 帖	八帖北町	0.33	岡崎市告示第 263 号 平成 25 年 6 月 20 日	
2.2.5 元 能 見	城北町	0.25	岡崎市告示第 529 号 平成 22 年 12 月 24 日	
2.2.6 神 明	日名西町	0.21	岡崎市告示第 529 号 平成 22 年 12 月 24 日	
2.2.7 日 名 中	日名中町	0.32	岡崎市告示第 529 号 平成 22 年 12 月 24 日	
2.2.8 広 幡	広幡町	0.26	岡崎市告示第 529 号 平成 22 年 12 月 24 日	
2.2.9 城 山	井田町字城山	0.25	岡崎市告示第 529 号 平成 22 年 12 月 24 日	
2.2.10 深 田	鴨田町字広元	0.17	岡崎市告示第 529 号 平成 22 年 12 月 24 日	
2.2.11 角 田	大樹寺三丁目	0.25	岡崎市告示第 529 号 平成 22 年 12 月 24 日	
2.2.12 大 樹 寺	大門五丁目	0.50	岡崎市告示第 529 号 平成 22 年 12 月 24 日	
2.2.13 勝 蓮 寺	大門二丁目	0.36	岡崎市告示第 529 号 平成 22 年 12 月 24 日	
2.2.14 八 尻	上里二丁目	0.24	岡崎市告示第 529 号 平成 22 年 12 月 24 日	

第 章 都市計画施設

つづき

公 園 名	位 置	面 積 (ha)	告 示 番 号 ・ 年 月 日	備 考
2.2.15 百 々	鴨田町字山畔	約 0.06	岡崎市告示第 529 号 平成 22 年 12 月 24 日	
2.2.16 鴨 田	鴨田本町	0.32	岡崎市告示第 529 号 平成 22 年 12 月 24 日	
2.2.17 赤 山	井田町字1丁目	0.96	岡崎市告示第 529 号 平成 22 年 12 月 24 日	
2.2.18 石 神	伊賀新町	0.20	岡崎市告示第 529 号 平成 22 年 12 月 24 日	
2.2.19 伊 賀	石神町	0.32	岡崎市告示第 529 号 平成 22 年 12 月 24 日	
2.2.20 三 ッ 葉 台	伊賀町字3丁目	0.04	岡崎市告示第 529 号 平成 22 年 12 月 24 日	
2.2.21 愛 宕	六供町字2丁目	0.15	岡崎市告示第 529 号 平成 22 年 12 月 24 日	
2.2.22 大 平 西	大平町字五位原	0.30	岡崎市告示第 529 号 平成 22 年 12 月 24 日	
2.2.23 十 王	伝馬通字5丁目	0.28	岡崎市告示第 529 号 平成 22 年 12 月 24 日	
2.2.24 両 町	両町字2丁目	0.10	岡崎市告示第 529 号 平成 22 年 12 月 24 日	
2.2.25 朝 日	朝日町字3丁目	0.43	岡崎市告示第 529 号 平成 22 年 12 月 24 日	
2.2.26 若 宮	若宮町字1丁目	0.24	岡崎市告示第 529 号 平成 22 年 12 月 24 日	
2.2.28 じ じ ろ	美合新町	0.14	岡崎市告示第 529 号 平成 22 年 12 月 24 日	
2.2.29 中 野	美合新町	0.20	岡崎市告示第 529 号 平成 22 年 12 月 24 日	
2.2.30 平 地	美合町字平地	0.10	岡崎市告示第 529 号 平成 22 年 12 月 24 日	
2.2.33 柱	柱町字東荒子	0.34	岡崎市告示第 529 号 平成 22 年 12 月 24 日	
2.2.34 宮 前	六名南一丁目	0.25	岡崎市告示第 529 号 平成 22 年 12 月 24 日	
2.2.35 神 田	六名新町	0.25	岡崎市告示第 529 号 平成 22 年 12 月 24 日	
2.2.36 池 田	六名南二丁目	0.45	岡崎市告示第 529 号 平成 22 年 12 月 24 日	
2.2.37 江 口	江口一丁目	0.23	岡崎市告示第 529 号 平成 22 年 12 月 24 日	
2.2.38 井 田 西	井田西町	0.25	岡崎市告示第 529 号 平成 22 年 12 月 24 日	
2.2.39 洲 山	大門三丁目	0.59	岡崎市告示第 529 号 平成 22 年 12 月 24 日	
2.2.40 上 里	上里三丁目	0.18	岡崎市告示第 529 号 平成 22 年 12 月 24 日	

第 章 都市計画施設

つづき

公 園 名	位 置	面 積 (ha)	告 示 番 号 ・ 年 月 日	備 考
2.2.41 幸 佐	上里一丁目	約 0.24	岡崎市告示第 529 号 平成 22 年 12 月 24 日	
2.2.42 瓦 崎	青木町	0.24	岡崎市告示第 529 号 平成 22 年 12 月 24 日	
2.2.43 藪 下	河原町	0.46	岡崎市告示第 529 号 平成 22 年 12 月 24 日	
2.2.44 井 ノ 口	井ノ口新町	0.44	岡崎市告示第 529 号 平成 22 年 12 月 24 日	
2.2.45 早 川	中岡崎町	0.23	岡崎市告示第 529 号 平成 22 年 12 月 24 日	
2.2.46 沖 折 戸	南明大寺町	0.22	岡崎市告示第 529 号 平成 22 年 12 月 24 日	
2.2.47 北 郷 東	上六名二丁目	0.20	岡崎市告示第 529 号 平成 22 年 12 月 24 日	
2.2.48 座 王	上六名三丁目	0.16	岡崎市告示第 529 号 平成 22 年 12 月 24 日	
2.2.49 向 山	向山町	0.26	岡崎市告示第 529 号 平成 22 年 12 月 24 日	
2.2.50 祈 禱 野	江口三丁目	0.25	岡崎市告示第 529 号 平成 22 年 12 月 24 日	
2.2.51 百 々 西	百々町字池ノ入	0.42	岡崎市告示第 529 号 平成 22 年 12 月 24 日	
2.2.52 大 西	大西一丁目	0.21	岡崎市告示第 529 号 平成 22 年 12 月 24 日	
2.2.53 道 城 ヶ 入	竜美西一丁目	0.32	岡崎市告示第 529 号 平成 22 年 12 月 24 日	
2.2.54 春 日	堂前町字1丁目	0.16	岡崎市告示第 529 号 平成 22 年 12 月 24 日	
2.2.55 津 嶋	堂前町字2丁目	0.16	岡崎市告示第 529 号 平成 22 年 12 月 24 日	
2.2.56 庄 司 田	庄司田一丁目	0.74	岡崎市告示第 529 号 平成 22 年 12 月 24 日	
2.2.57 羽 根 田	柱曙三丁目	0.17	岡崎市告示第 529 号 平成 22 年 12 月 24 日	
2.2.58 神 殿	竜美東3丁目	0.20	岡崎市告示第 529 号 平成 22 年 12 月 24 日	
2.2.59 中 平 地	東明大寺町	0.17	岡崎市告示第 529 号 平成 22 年 12 月 24 日	
2.2.60 広 田	美合西町	0.14	岡崎市告示第 529 号 平成 22 年 12 月 24 日	
2.2.61 羽 根	羽根北町字2丁目	0.30	岡崎市告示第 529 号 平成 22 年 12 月 24 日	
2.2.62 あ す な ろ	羽根北町字5丁目	0.37	岡崎市告示第 529 号 平成 22 年 12 月 24 日	
2.2.63 暁	柱曙一丁目 羽根東町字2丁目	0.54	岡崎市告示第 529 号 平成 22 年 12 月 24 日	

第 章 都市計画施設

つづき

公 園 名	位 置	面 積 (ha)	告 示 番 号 ・ 年 月 日	備 考
2.2.64 二 軒 屋	二軒屋町字1丁目	約 0.27	岡崎市告示第 529 号 平成 22 年 12 月 24 日	
2.2.65 井 ノ 上	中島東町字2丁目	0.18	岡崎市告示第 529 号 平成 22 年 12 月 24 日	
2.2.66 長 池	中島中町字4丁目	0.23	岡崎市告示第 529 号 平成 22 年 12 月 24 日	
2.2.67 斉 田	中島西町字4丁目	0.40	岡崎市告示第 529 号 平成 22 年 12 月 24 日	
2.2.68 城 南	城南町一丁目	0.26	岡崎市告示第 529 号 平成 22 年 12 月 24 日	
2.2.69 中 村	城南町二丁目	0.22	岡崎市告示第 529 号 平成 22 年 12 月 24 日	
2.2.70 す み れ	緑丘一丁目	0.32	岡崎市告示第 529 号 平成 22 年 12 月 24 日	
2.2.71 ひ ば り	緑丘三丁目	0.23	岡崎市告示第 529 号 平成 22 年 12 月 24 日	
2.2.72 矢 崎	上地三丁目	0.27	岡崎市告示第 529 号 平成 22 年 12 月 24 日	
2.2.73 善 十 林	上地五丁目	0.23	岡崎市告示第 529 号 平成 22 年 12 月 24 日	
2.2.74 宮 ノ 入	大西二丁目	0.17	岡崎市告示第 529 号 平成 22 年 12 月 24 日	
2.2.75 的 場	宇頭南町	0.10	岡崎市告示第 529 号 平成 22 年 12 月 24 日	
2.2.76 大 塚	宇頭北町字2丁目	0.21	岡崎市告示第 529 号 平成 22 年 12 月 24 日	
2.2.77 荒 子	宇頭北町字1丁目	0.13	岡崎市告示第 529 号 平成 22 年 12 月 24 日	
2.2.78 き ひ ら	西蔵前町字2丁目	0.23	岡崎市告示第 529 号 平成 22 年 12 月 24 日	
2.2.79 羽 根 西	羽根西二丁目	0.38	岡崎市告示第 529 号 平成 22 年 12 月 24 日	
2.2.80 馬 躰	柱三丁目	0.47	岡崎市告示第 529 号 平成 22 年 12 月 24 日	
2.2.81 竹 ノ 花	柱四丁目	0.25	岡崎市告示第 529 号 平成 22 年 12 月 24 日	
2.2.82 若 松	若松東二丁目	0.50	岡崎市告示第 529 号 平成 22 年 12 月 24 日	
2.2.83 じ ぞ う	上地一丁目	0.36	岡崎市告示第 529 号 平成 22 年 12 月 24 日	
2.2.84 前 田	上地二丁目	0.41	岡崎市告示第 529 号 平成 22 年 12 月 24 日	
2.2.85 栄 町	栄町字4丁目	0.30	岡崎市告示第 529 号 平成 22 年 12 月 24 日	
2.2.86 稲 熊	稲熊町字6丁目	0.22	岡崎市告示第 529 号 平成 22 年 12 月 24 日	

第 章 都市計画施設

つづき

公 園 名	位 置	面 積 (ha)	告 示 番 号 ・ 年 月 日	備 考
2.2.87 北 門	針崎二丁目	約 0.19	岡崎市告示第 529 号 平成 22 年 12 月 24 日	
2.2.88 蔵 前 南	東蔵前一丁目	0.36	岡崎市告示第 529 号 平成 22 年 12 月 24 日	
2.2.89 御 蔵	東蔵前二丁目	0.13	岡崎市告示第 529 号 平成 22 年 12 月 24 日	
2.2.90 な が れ	緑丘二丁目	0.18	岡崎市告示第 529 号 平成 22 年 12 月 24 日	
2.2.91 神 明 西	本宿台二丁目	0.13	岡崎市告示第 529 号 平成 22 年 12 月 24 日	
2.2.92 森 ノ 腰	本宿茜一丁目	0.13	岡崎市告示第 529 号 平成 22 年 12 月 24 日	
2.2.93 下 平 田	山綱町一丁目	0.12	岡崎市告示第 529 号 平成 22 年 12 月 24 日	
2.2.94 沢 渡	本宿西一丁目	0.21	岡崎市告示第 529 号 平成 22 年 12 月 24 日	
2.2.95 神 田 川	小針町字松山	0.13	岡崎市告示第 529 号 平成 22 年 12 月 24 日	
2.2.96 神 明 の 森	小針町字2丁目	0.14	岡崎市告示第 529 号 平成 22 年 12 月 24 日	
2.2.97 小 針	小針町字1丁目	0.11	岡崎市告示第 529 号 平成 22 年 12 月 24 日	
2.2.98 く て き た	北野町字畔北	0.19	岡崎市告示第 529 号 平成 22 年 12 月 24 日	
2.2.99 渡 町	渡町字薬師畔	0.27	岡崎市告示第 529 号 平成 22 年 12 月 24 日	
2.2.100 合 歡 木	合歡木町字平池	0.49	岡崎市告示第 529 号 平成 22 年 12 月 24 日	
2.2.101 福 桶	福桶町字一丁田	0.48	岡崎市告示第 529 号 平成 22 年 12 月 24 日	
2.2.102 大 入	竜美大入町二丁目	0.10	岡崎市告示第 529 号 平成 22 年 12 月 24 日	
2.2.103 ち せ い 台	茅原沢町字茅生	0.13	岡崎市告示第 529 号 平成 22 年 12 月 24 日	
2.2.104 蛭 流	茅原沢町字茅生	0.52	岡崎市告示第 529 号 平成 22 年 12 月 24 日	
2.2.105 四 反 田	真伝一丁目	0.32	岡崎市告示第 529 号 平成 22 年 12 月 24 日	
2.2.106 吉 祥 中 央	真伝町字吉祥	0.70	岡崎市告示第 529 号 平成 22 年 12 月 24 日	
2.2.107 御 小 屋 西	橋目町字御小屋西	0.19	岡崎市告示第 529 号 平成 22 年 12 月 24 日	
計	104 箇所	約 29.05 ha		

第 章 都市計画施設

近隣公園

公園名	位置	面積 (ha)	告示番号・年月日	備考
3.3.1 日 名	日名南町	約 1.5	岡崎市告示第 529 号 平成 22 年 12 月 24 日	
3.3.2 井 田	井田新町	1.5	岡崎市告示第 529 号 平成 22 年 12 月 24 日	
3.3.3 境	大門一丁目	2.0	岡崎市告示第 529 号 平成 22 年 12 月 24 日	
3.3.4 三 百 田	大樹寺三丁目	1.6	岡崎市告示第 529 号 平成 22 年 12 月 24 日	
3.3.5 大 門	大門三丁目	1.3	岡崎市告示第 529 号 平成 22 年 12 月 24 日	
3.3.6 堤 下	上里一丁目	2.0	岡崎市告示第 529 号 平成 22 年 12 月 24 日	
3.3.7 梅 園	稲熊町字 6 丁目	2.4	岡崎市告示第 529 号 平成 22 年 12 月 24 日	
3.3.8 棚 田	竜美台一丁目	1.5	岡崎市告示第 529 号 平成 22 年 12 月 24 日	
3.3.9 美 合	美合町字地蔵野	1.5	岡崎市告示第 529 号 平成 22 年 12 月 24 日	
3.3.10 戸 崎	戸崎町字牛転	2.7	岡崎市告示第 70 号 令和 4 年 3 月 18 日	
3.3.11 奈 良 井	竜美南一丁目	1.3	岡崎市告示第 529 号 平成 22 年 12 月 24 日	
3.3.12 明 神 橋	上六名一丁目	1.7	岡崎市告示第 529 号 平成 22 年 12 月 24 日	
3.3.13 宇 頭	宇頭町字正万	1.0	岡崎市告示第 529 号 平成 22 年 12 月 24 日	
3.3.14 大 谷	上地三丁目	2.3	岡崎市告示第 529 号 平成 22 年 12 月 24 日	
3.3.15 六 名	六名本町	2.7	岡崎市告示第 529 号 平成 22 年 12 月 24 日	
3.3.16 み ど り	緑丘二丁目	1.1	岡崎市告示第 529 号 平成 22 年 12 月 24 日	
3.3.17 駅 南 中 央	針崎町字中切、字川辺 字五反田、字太夫縄手 野畑町字上川田	2.0	岡崎市告示第 529 号 平成 22 年 12 月 24 日	
計	17 箇所	約 30.1 ha		

第 章 都市計画施設

地区公園

公園名	位置	面積(ha)	告示番号・年月日	備考
4.3.1 矢 作	中園町字大縄	約 3.7	岡崎市告示第 529 号 平成 22 年 12 月 24 日	
4.4.2 竜美ヶ丘公園	竜美東一丁目	5.2	岡崎市告示第 529 号 平成 22 年 12 月 24 日	
計	2箇所	約 8.9	ha	

総合公園

公園名	位置	面積(ha)	告示番号・年月日	備考
5.5.2 南	若松町字萱林	約 15.6	愛知県告示第 781 号 平成 22 年 12 月 24 日	
5.5.3 東	欠町字大山田	43.5	岡崎市告示第 86 号 平成 28 年 3 月 10 日	
計	2箇所	約 59.1	ha	

運動公園

公園名	位置	面積(ha)	告示番号・年月日	備考
6.5.1 龍 北	真伝町字亀山	約 28.9	愛知県告示第 781 号 平成 22 年 12 月 24 日	
計	1箇所	約 28.9	ha	

特殊公園

公園名	位置	面積(ha)	告示番号・年月日	備考
8.5.1 岡 崎	康生町	約 11.2	愛知県告示第 781 号 平成 22 年 12 月 24 日	
8.3.2 北 野	北野町字郷裏	1.8	岡崎市告示第 529 号 平成 22 年 12 月 24 日	
計	2箇所	約 13.0	ha	

広域公園

公園名	位置	面積(ha)	告示番号・年月日	備考
9.6.2 岡崎中央総合	高隆寺町	約 189.3	岡崎市告示第 89 号 平成 25 年 3 月 6 日	
計	1箇所	約 189.3	ha	

合 計	129 箇所	約 358.35	ha	
-----	--------	----------	----	--

第 章 都市計画施設

(2)公園の変遷

告示番号・年月日	種別	公園名	面積(ha)	備考
内務省告示第 551 号 昭和 16 年 9 月 27 日	決定	1 六 名	約 27.93	
		2 岡 崎	11.57	
		3 東 南	47.93	
		4 東 南	21.90	
		計 4箇所	約 109.33ha	

告示番号・年月日	種別	公園名	面積(ha)	備考
戦災復興院告示第 76 号 昭和 22 年 5 月 27 日	決定	1 岡 崎	約 8.72	既定計画を廃止し戦災復興事業の計画に合致
		2 籠 田	0.84	
		3 吹 矢 橋	1.09	
		4 岡崎運動	9.19	
		5 東 南	40.78	
		6 東 南	20.97	
		計 6箇所	約 81.59ha	

告示番号・年月日	種別	公園名	面積(ha)	備考
建設省告示第 1121 号 昭和 25 年 10 月 21 日	変更	1 岡 崎	約 8.36	4、5、6は既定のとおり 約 70.94ha
	"	2 籠 田	0.70	
	"	3 吹 矢 橋	1.50	
	追加	7 十 王	0.26	
	"	8 朝 日	0.68	
		9 若 宮	0.24	
		計 9箇所	約 82.68ha	

告示番号・年月日	種別	公園名	面積(ha)	備考
建設省告示第 1388 号 昭和 28 年 10 月 27 日	変更	5 東	約 44.70	1、2、3、4、6、7、8、9は既定のとおり 約 41.9ha
		計 9箇所	約 86.60ha	

告示番号・年月日	種別	公園名	面積(ha)	備考
建設省告示第 1542 号 昭和 29 年 11 月 18 日	変更	3 吹 矢 橋	約 0.90	1、2、4、5、6、7、8、9は既定のとおり
	追加	10 明 代	0.11	
	"	11 御 旗	0.21	
		計 11箇所	約 86.32ha	

第 章 都市計画施設

告示番号・年月日	種別	公園名	面積(ha)	備考
建設省告示第 1343 号 昭和 30 年 11 月 25 日	追加	12 城 山	約 0.25 0.34	1、2、3、4、5、6、7、8、 9、10、11 は既定のとおり 約 86.32ha
	"	13 柱		
		計 13 箇所	約 86.91 ha	

告示番号・年月日	種別	公園名	面積(ha)	備考
建設省告示第 166 号 昭和 36 年 2 月 8 日	変更	8 朝 日	約 0.43 0.19 0.09	1、2、3、4、5、6、7、9、 10、11、12、13 は既定の とおり 約 86.23ha
	追加	14 西 中		
	"	15 朝 日 西		
		計 15 箇所	約 86.94 ha	

告示番号・年月日	種別	公園名	面積(ha)	備考
建設省告示第 417 号 昭和 36 年 3 月 16 日	既定の 4 号 廃止と追加	4 明 大 寺	約 39.87	1、2、3、7、8、9、10、11、 12、13、14、15 既定のとおり 約 12.08ha
	変更	5 東	42.88	
	"	6 南	17.95	
	追加	16 大 門	1.29	
	"	17 百 々	0.06	
	"	18 赤 山	0.96	
	"	19 愛 宕	0.15	
	"	20 甲 山	0.46	
	"	21 梅 園	2.36	
	"	22 中 町	0.49	
	"	23 栄 町	0.25	
	"	24 洞	0.28	
	"	25 美 合	1.05	
	"	26 戸 崎	2.56	
	"	27 上 地	0.59	
	"	28 針 崎	0.36	
"	29 渡	0.32		
"	30 矢 作	3.72		
"	31 宇 頭			
		計 31 箇所	約 128.68ha	

告示番号・年月日	種別	公園名	面積(ha)	備考
建設省告示第 2046 号 昭和 38 年 8 月 16 日	既定の 廃止追加	10 明 代	約 0.26	1、2、3、4、5、6、7、8、 9、11～31 は既定のとおり
		計 31 箇所	約 128.83ha	

第 章 都市計画施設

告示番号・年月日	種別	公園名	面積(ha)	備考
建設省告示第 3418 号 昭和 39 年 12 月 21 日	変更	4 明大寺	約 5.20	1、2、3、6～31 は既定のとおり 約 46.08ha
	"	5 東	41.30	
	追加	32 棚田	1.50	
	"	33 奈良井	1.30	
	"	34 竜北	28.90	
		計 34 箇所	約 124.28ha	

告示番号・年月日	種別	公園名	面積(ha)	備考
建設省告示第 131 号 昭和 40 年 1 月 27 日	変更	5 東	約 38.30	1、2、3、4、7～25 および 27～34 は既定のとおり 約 62.47ha
	"	6 南	17.90	
	"	26 戸崎	2.70	
		計 34 箇所	約 121.37ha	

告示番号・年月日	種別	公園名	面積(ha)	備考
建設省告示第 680 号 昭和 41 年 3 月 16 日	既定の廃止 追加	25 美合	約 1.50	1～24 および 26～34 は既定のとおり 約 120.32ha
	追加	35 平地	0.10	
	"	36 三ツ葉台	0.04	
	"	37 鴨田	0.32	
		計 37 箇所	約 122.28ha	

告示番号・年月日	種別	公園名	面積(ha)	備考
建設省告示第 4198 号 昭和 41 年 12 月 28 日	既定の廃止 追加	14 西中	約 0.20	1～13 および 15～37 は既定のとおり 約 122.09ha
		計 37 箇所	約 122.29ha	

告示番号・年月日	種別	公園名	面積(ha)	備考
建設省告示第 2577 号 昭和 42 年 8 月 23 日	追加	38 日名	約 1.50	1～37 は既定のとおり 約 122.29ha
		計 38 箇所	約 123.79ha	

告示番号・年月日	種別	公園名	面積(ha)	備考
建設省告示第 3358 号 昭和 43 年 11 月 11 日	追加	39 明神橋	約 1.68	1～38 は既定のとおり 約 123.79ha
		計 39 箇所	約 125.47ha	

第 章 都市計画施設

告示番号・年月日	種別	公園名	面積(ha)	備考
岡崎市告示第 10 号 昭和 45 年 3 月 27 日	追加	40 日名中	約 0.31	1～39 は既定のとおり 約 125.47ha
	"	41 広幡	0.26	
	"	42 元能見	0.25	
		計 42 箇所	約 126.29ha	

告示番号・年月日	種別	公園名	面積(ha)	備考
岡崎市告示第 57 号 昭和 45 年 11 月 10 日	追加	2.2.4 八帖	約 0.35	1～42 は既定のとおり 約 126.29ha
	"	2.2.6 神明	0.21	
	"	2.2.10 深田	0.17	
	"	2.2.11 角田	0.25	
	"	2.2.12 大樹寺	0.50	
	"	2.2.13 勝蓮寺	0.36	
	"	2.2.14 八尻	0.24	
	"	2.2.18 石神	0.20	
		2.2.19 伊賀	0.32	
		計 51 箇所	約 128.89ha	

告示番号・年月日	種別	公園名	面積(ha)	備考
岡崎市告示第 62 号 昭和 45 年 12 月 12 日	名 称	2.2.1 籠田	約 0.70	24 公園は既定のとおり
		2.2.2 甲山	0.46	
		2.2.3 御旗	0.21	
		2.2.5 元能見	0.25	
		2.2.7 日名中	0.31	
		2.2.8 広幡	0.26	
		2.2.9 城山	0.25	
		2.2.15 百々	0.06	
		2.2.16 鴨田	0.32	
		2.2.17 赤山	0.96	
		2.2.20 三ツ葉台	0.04	
		2.2.21 愛宕	0.15	
	変 更	2.2.22 西中	0.20	
		2.2.23 十王	0.26	
		2.2.24 朝日西	0.09	
		2.2.25 朝日	0.43	
		2.2.26 若宮	0.24	
		2.2.27 中町	0.49	
		2.2.28 明代	0.26	
		2.2.29 吹矢橋	0.90	
		2.2.30 栄町	0.25	
		2.2.31 洞	0.28	
		2.2.32 平地	0.10	
		2.2.33 上地	0.59	
2.2.34 針崎	0.36			
2.2.35 柱	0.34			
2.2.36 渡	0.32			
		計 51 箇所	約 128.89ha	

第 章 都市計画施設

告示番号・年月日	種別	公園名	面積(ha)	備考
愛知県告示第 1003 号 昭和 45 年 12 月 16 日	変更	3.3.1 日名	約 1.50	児童公園は既定のとおり 36 箇所 約 11.68ha
	追加	3.3.2 井田	1.53	
	"	3.3.3 境	1.96	
	"	3.3.4 三百田	1.60	
	変更	3.3.5 大門	1.29	
	追加	3.3.6 堤下	2.01	
	変更	3.3.7 梅園	2.36	
	"	3.3.8 棚田	1.50	
	"	3.3.9 美合	1.50	
	"	3.3.10 戸崎	2.70	
	"	3.3.11 奈良井	1.30	
	"	3.3.12 明神橋	1.68	
	"	3.3.13 宇頭	1.00	
	"	5.3.1 矢作	3.70	
	"	5.4.2 岡崎	8.30	
	"	5.4.3 明大寺	5.20	
	"	5.5.4 大南	17.90	
"	5.6.5 東	38.30		
"	6.5.1 竜北	28.90		
		計 55 箇所	約 135.91ha	

告示番号・年月日	種別	公園名	面積(ha)	備考
愛知県告示第 723 号 昭和 46 年 8 月 25 日	変更	5.5.4 南	約 15.60	他の 54 公園は既定のとおり 約 118.01ha
	追加	3.3.14 大谷	2.30	
		計 56 箇所	約 135.91ha	

告示番号・年月日	種別	公園名	面積(ha)	備考
岡崎市告示第 8 号 昭和 47 年 2 月 8 日	追加	2.2.37 宮前	約 0.25	他の 56 公園は既定のとおり
	"	2.2.38 神田	0.25	
	"	2.2.39 池田	0.45	
	"	2.2.40 江口	0.23	
		計 60 箇所	約 137.08ha	

告示番号・年月日	種別	公園名	面積(ha)	備考
岡崎市告示第 76 号 昭和 47 年 12 月 7 日	変更	2.2.7 日名中	約 0.32	
		計 60 箇所	約 137.08ha	

第 章 都市計画施設

告示番号・年月日	種別	公園名	面積(ha)	備考
岡崎市告示第77号 昭和47年12月7日	追加	2.2.41 井田西	約 0.25	
	"	2.2.42 洲山	0.59	
	"	2.2.43 上里	0.18	
	"	2.2.44 幸佐	0.24	
	"	2.2.45 瓦崎	0.24	
	"	2.2.46 藪下	0.46	
	"	2.2.47 井ノ口	0.44	
		計 67箇所	約 139.48ha	

告示番号・年月日	種別	公園名	面積(ha)	備考
愛知県告示第156号 昭和49年2月20日	追加	3.3.15 六名	約 2.7	
		計 68箇所	約 142.18ha	

告示番号・年月日	種別	公園名	面積(ha)	備考
岡崎市告示第40号 昭和49年5月15日	追加	2.2.48 早川	約 0.23	
	"	2.2.49 沖折戸	0.22	
		計 70箇所	約 142.65ha	

告示番号・年月日	種別	公園名	面積(ha)	備考
岡崎市告示第90号 昭和49年12月16日	追加	2.2.50 北郷東	約 0.20	
	"	2.2.51 座王	0.16	
	"	2.2.52 向山	0.26	
	"	2.2.53 祈祷野	0.25	
	"	2.2.54 百々西	0.42	
		計 75箇所	約 143.94ha	

告示番号・年月日	種別	公園名	面積(ha)	備考
岡崎市告示第43号 昭和51年6月3日	追加	2.2.55 大西	約 0.21	
	"	2.2.56 道城ヶ入	0.32	
		計 77箇所	約 144.47ha	

告示番号・年月日	種別	公園名	面積(ha)	備考
岡崎市告示第62号 昭和52年8月12日	追加	2.2.57 春日	約 0.16	
	"	2.2.58 津嶋	0.16	
	変更	2.2.24 朝日西	0.10	
		計 79箇所	約 144.80ha	

第 章 都市計画施設

告示番号・年月日	種別	公園名	面積(ha)	備考
岡崎市告示第78号 昭和52年12月9日	廃止	2.2.28 明 代	約 0.26	
	"	2.2.29 吹 矢 橋	0.90	
		計 77箇所	約 143.64ha	

告示番号・年月日	種別	公園名	面積(ha)	備考
岡崎市告示第11号 昭和53年3月14日	追加	2.2.59 庄 司 田	約 0.74	
	"	2.2.60 羽 根 田	0.17	
	"	2.2.61 神 殿	0.20	
	"	2.2.62 中 平 地	0.17	
		計 81箇所	約 144.92ha	

告示番号・年月日	種別	公園名	面積(ha)	備考
岡崎市告示第19号 昭和54年3月13日	追加	2.2.63 広 田	約 0.14	
	"	2.2.64 羽 根	0.30	
	"	2.2.65 あすなる	0.37	
	"	2.2.66 暁	0.54	
	"	2.2.67 二 軒 屋	0.27	
	"	2.2.68 井 ノ 上	0.18	
	"	2.2.69 長 池	0.23	
	"	2.2.70 齊 田	0.40	
		計 89箇所	約 147.35ha	

告示番号・年月日	種別	公園名	面積(ha)	備考
愛知県告示第167号 昭和55年2月22日	追加	3.3.16 み どり	約 1.10	
		計 90箇所	約 148.45ha	

告示番号・年月日	種別	公園名	面積(ha)	備考
岡崎市告示第22号 昭和55年3月15日	追加	2.2.71 城 南	約 0.26	
	"	2.2.72 中 村	0.22	
	"	2.2.73 す み れ	0.32	
	"	2.2.74 ひ ば り	0.23	
	"	2.2.75 矢 崎	0.27	
	"	2.2.76 善 十 林	0.23	
		計 96箇所	約 149.98ha	

告示番号・年月日	種別	公園名	面積(ha)	備考
愛知県告示第873号 昭和56年8月17日	変更	5.4.2 岡崎公園	約 9.50	

第 章 都市計画施設

告示番号・年月日	種別	公園名	面積(ha)	備考
岡崎市告示第 21 号 昭和 58 年 3 月 8 日	追加	2.2.77 宮ノ入公園	約 0.17	
	"	2.2.78 的場公園	0.10	
	"	2.2.79 大塚公園	0.21	
	"	2.2.80 荒子公園	0.13	
	"	2.2.81 きひら公園	0.23	
	"	2.2.82 羽根西公園	0.38	
	"	2.2.83 馬躰公園	0.47	
	"	2.2.84 竹ノ花公園	0.25	
	"	2.2.85 若松公園	0.50	
	"	2.2.86 じぞう公園	0.36	
		2.2.87 前田公園	0.41	
		計 107 箇所	約 154.39ha	

告示番号・年月日	種別	公園名	面積(ha)	備考
岡崎市告示第 90 号 昭和 59 年 12 月 19 日	廃止	2.2.30 栄町公園	約 0.25	
	追加	2.2.88 栄町公園	0.30	
		計 107 箇所	約 154.44ha	

告示番号・年月日	種別	公園名	面積(ha)	備考
愛知県告示第 1191 号 昭和 59 年 12 月 19 日	追加	9.6.1 岡崎中央 総合公園	約 183.4	
		計 108 箇所	約 337.84ha	

告示番号・年月日	種別	公園名	面積(ha)	備考
岡崎市告示第 17 号 昭和 61 年 2 月 24 日	廃止	2.2.22 西中公園	約 0.20	
	追加	2.2.89 稲熊公園	0.22	
	"	2.2.90 北門公園	0.19	
	"	2.2.91 蔵前南公園	0.36	
	"	2.2.92 御蔵公園	0.13	
	"	2.2.93 ながれ公園	0.18	
		計 112 箇所	約 338.72ha	

告示番号・年月日	種別	公園名	面積(ha)	備考
岡崎市告示第 107 号 昭和 62 年 9 月 17 日	廃止	2.2.31 洞公園	約 0.28	
	追加	2.2.22 大平西公園	0.30	
	"	2.2.28 じじろ公園	0.14	
	"	2.2.29 中野公園	0.20	
		計 114 箇所	約 339.08ha	

第 章 都市計画施設

告示番号・年月日	種別	公園名	面積(ha)	備考
愛知県告示第1078号 昭和63年12月5日	変更	8.5.1 岡崎公園	約 10.90	特殊公園
	"	5.5.2 東公園	38.80	総合公園
	"	5.5.1 南公園	15.60	"
	"	4.4.2 明大寺公園	5.20	地区公園
	"	4.3.1 矢作公園	3.70	"
	"	6.5.1 龍北公園	28.90	運動公園
	追加	8.3.2 北野公園	1.80	特殊公園
		計 115箇所	約 342.78ha	

告示番号・年月日	種別	公園名	面積(ha)	備考
愛知県告示第859号 平成元年9月25日	変更	9.6.1 岡崎中央 総合公園	約 189.30	
		計 115箇所	約 348.66ha	

告示番号・年月日	種別	公園名	面積(ha)	備考
岡崎市告示第10号 平成3年2月21日	追加	2.2.94 神明西公園	約 0.13	
	"	2.2.95 森ノ腰公園	0.13	
	"	2.2.96 下平田公園	0.12	
	"	2.2.97 沢渡公園	0.16	
		計 119箇所	約 349.20ha	

告示番号・年月日	種別	公園名	面積(ha)	備考
岡崎市告示第28号 平成8年2月19日	廃止	2.2.36 渡公園	約 0.32	
	追加	2.2.98 神田川公園	0.13	
	"	2.2.99 神明の森公園	0.14	
	"	2.2.100 小針公園	0.11	
	"	2.2.201 くてきた公園	0.19	
	"	2.2.202 渡町公園	0.27	
	"	2.2.203 合歡木公園	0.49	
	"	2.2.204 福桶公園	0.48	
	"	2.2.205 大入公園	0.10	
		計 126箇所	約 350.79ha	

告示番号・年月日	種別	公園名	面積(ha)	備考
岡崎市告示第208号 平成8年9月18日	追加	2.2.206 ちせい台公園	約 0.13	
	"	2.2.207 蛭流公園	0.52	
		計 128箇所	約 351.44ha	

告示番号・年月日	種別	公園名	面積(ha)	備考
愛知県告示第122号 平成9年2月19日	変更	8.5.1 岡崎公園	約 11.20	
		計 128箇所	約 351.74ha	

第 章 都市計画施設

告示番号・年月日	種別	公園名	面積(ha)	備考
岡崎市告示第280号 平成9年12月3日	追加	2.2.208 四反田公園	約 0.32	
		計 129箇所	約 352.06ha	

告示番号・年月日	種別	公園名	面積(ha)	備考
岡崎市告示第44号 平成12年3月6日	変更 追加	2.2.97 沢渡公園 2.2.209 吉祥中央公園	約 0.21 0.70	
		計 130箇所	約 352.83ha	

告示番号・年月日	種別	公園名	面積(ha)	備考
岡崎市告示第47号 平成17年3月3日	変更	2.2.87 前田公園	約 0.41	
		計 130箇所	約 352.83ha	

告示番号・年月日	種別	公園名	面積(ha)	備考
岡崎市告示第352号 平成17年11月24日	追加	2.2.210 御小屋西公園	約 0.19	
		計 131箇所	約 353.02ha	

告示番号・年月日	種別	公園名	面積(ha)	備考
岡崎市告示第82号 平成18年3月15日	追加	3.3.17 駅南中央公園	約 2.00	
		計 132箇所	約 355.02ha	

告示番号・年月日	種別	公園名	面積(ha)	備考
岡崎市告示第299号 平成19年6月21日	変更	2.2.23 十王公園	約 0.28	
		計 132箇所	約 355.04ha	

告示番号・年月日	種別	公園名	面積(ha)	備考
岡崎市告示第9号 平成20年1月17日	変更	8.3.2 北野公園	約 1.8	
		計 132箇所	約 355.04ha	

第 章 都市計画施設

告示番号・年月日	種別	公園名	面積(ha)	備考
愛知県告示第781号 平成22年12月24日	変更	5.5.2 南	約 15.6	都市計画区域再編 に伴う名称変更
	"	5.5.3 東	38.8	
	"	6.5.1 龍 北	28.9	
	"	8.5.1 岡 崎	11.2	
	"	9.6.2 岡崎中央総合	189.3	
		計 5箇所	約 283.8ha	

告示番号・年月日	種別	公園名	面積(ha)	備考
岡崎市告示第529号 平成22年12月24日	変更	2.2.1 籠 田	約 0.70	都市計画区域再編 に伴う名称変更
	"	2.2.2 甲 山	0.46	
	"	2.2.3 御 旗	0.21	
	"	2.2.4 八 帖	0.35	
	"	2.2.5 元 能 見	0.25	
	"	2.2.6 神 明	0.21	
	"	2.2.7 日 名 中	0.32	
	"	2.2.8 広 幡	0.26	
	"	2.2.9 城 山	0.25	
	"	2.2.10 深 田	0.17	
	"	2.2.11 角 田	0.25	
	"	2.2.12 大 樹 寺	0.50	
	"	2.2.13 勝 蓮 寺	0.36	
	"	2.2.14 八 尻	0.24	
	"	2.2.15 百 々	0.06	
	"	2.2.16 鴨 田	0.32	
	"	2.2.17 赤 山	0.96	
	"	2.2.18 石 神	0.20	
	"	2.2.19 伊 賀	0.32	
	"	2.2.20 三 ツ 葉 台	0.04	
	"	2.2.21 愛 宕	0.15	
	"	2.2.22 大 平 西	0.30	
	"	2.2.23 十 王	0.28	
	"	2.2.24 両 町	0.10	
	"	2.2.25 朝 日	0.43	
	"	2.2.26 若 宮	0.24	
	"	2.2.27 中 町	0.49	
	"	2.2.28 じ じ ろ	0.14	
	"	2.2.29 中 野	0.20	
	"	2.2.30 平 地	0.10	
	"	2.2.31 上 地	0.59	
	"	2.2.32 針 崎	0.36	
	"	2.2.33 柱	0.34	
	"	2.2.34 宮 前	0.25	
	"	2.2.35 神 田	0.25	
	"	2.2.36 池 田	0.45	
	"	2.2.37 江 口	0.23	
	"	2.2.38 井 田	0.25	
	"	2.2.39 洲 山	0.59	

第 章 都市計画施設

つづき

告示番号・年月日	種別	公園名	面積(ha)	備考
岡崎市告示第 529 号 平成 22 年 12 月 24 日	変更	2.2.40 上 里	約 0.18	都市計画区域再編 に伴う名称変更
	"	2.2.41 幸 佐	0.24	
	"	2.2.42 瓦 崎	0.24	
	"	2.2.43 藪 下	0.46	
	"	2.2.44 井 ノ 口	0.44	
	"	2.2.45 早 川	0.23	
	"	2.2.46 沖 折 戸	0.22	
	"	2.2.47 北 郷 東	0.20	
	"	2.2.48 座 王	0.16	
	"	2.2.49 向 山	0.26	
	"	2.2.50 祈 禱 野	0.25	
	"	2.2.51 百 々 西	0.42	
	"	2.2.52 大 西	0.21	
	"	2.2.53 道 城 ケ 入	0.32	
	"	2.2.54 春 日	0.16	
	"	2.2.55 津 嶋	0.16	
	"	2.2.56 庄 司 田	0.74	
	"	2.2.57 羽 根 田	0.17	
	"	2.2.58 神 殿	0.20	
	"	2.2.59 中 平 地	0.17	
	"	2.2.60 広 田	0.14	
	"	2.2.61 羽 根	0.30	
	"	2.2.62 あ す な ろ	0.37	
	"	2.2.63 暁	0.54	
	"	2.2.64 二 軒 屋	0.27	
	"	2.2.65 井 ノ 上	0.18	
	"	2.2.66 長 池	0.23	
	"	2.2.67 斉 田	0.40	
	"	2.2.68 城 南	0.26	
	"	2.2.69 中 村	0.22	
	"	2.2.70 す み れ	0.32	
	"	2.2.71 ひ ば り	0.23	
	"	2.2.72 矢 崎	0.27	
	"	2.2.73 善 十 林	0.23	
	"	2.2.74 宮 ノ 入	0.17	
	"	2.2.75 的 場	0.10	
	"	2.2.76 大 塚	0.21	
	"	2.2.77 荒 子	0.13	
	"	2.2.78 き ひ ら	0.23	
	"	2.2.79 羽 根 西	0.38	
"	2.2.80 馬 暇	0.47		
"	2.2.81 竹 ノ 花	0.25		
"	2.2.82 若 松	0.50		
"	2.2.83 じ ぞ う	0.36		
"	2.2.84 前 田	0.41		
"	2.2.85 栄 町	0.30		
"	2.2.86 稲 熊	0.22		
"	2.2.87 北 門	0.19		

第 章 都市計画施設

つづき

告示番号・年月日	種別	公園名	面積(ha)	備考
岡崎市告示第 529 号 平成 22 年 12 月 24 日	変更	2.2.88 蔵 前 南	約 0.36	都市計画区域再編 に伴う名称変更
	"	2.2.89 御 蔵 南	0.13	
	"	2.2.90 な が れ	0.18	
	"	2.2.91 神 明 西	0.13	
	"	2.2.92 森 ノ 腰	0.13	
	"	2.2.93 下 平 田	0.12	
	"	2.2.94 沢 渡	0.21	
	"	2.2.95 神 田 川	0.13	
	"	2.2.96 神 明 の 森	0.14	
	"	2.2.97 小 針	0.11	
	"	2.2.98 く て き た	0.19	
	"	2.2.99 渡 町	0.27	
	"	2.2.100 合 歡 木	0.49	
	"	2.2.101 福 桶	0.48	
	"	2.2.102 大 入	0.10	
	"	2.2.103 ち せ い 台	0.13	
	"	2.2.104 蛭 流	0.52	
	"	2.2.105 四 反 田	0.32	
	"	2.2.106 吉 祥 中 央	0.70	
	"	2.2.107 御 小 屋 西	0.19	
	"	3.3.1 日 名	1.5	
	"	3.3.2 井 田	1.5	
	"	3.3.3 境	2.0	
	"	3.3.4 三 百 田	1.6	
	"	3.3.5 大 門	1.3	
	"	3.3.6 大 堤 下	2.0	
	"	3.3.7 梅 園	2.4	
	"	3.3.8 棚 田	1.5	
	"	3.3.9 美 合	1.5	
	"	3.3.10 戸 崎	2.7	
	"	3.3.11 奈 良 井	1.3	
	"	3.3.12 明 神 橋	1.7	
	"	3.3.13 宇 頭	1.0	
"	3.3.14 大 谷	2.3		
"	3.3.15 六 名	2.7		
"	3.3.16 み ど り	1.1		
"	3.3.17 駅 南 中 央	2.0		
"	4.3.1 矢 作	3.7		
"	4.4.2 竜美ヶ丘公園	5.2		
"	8.3.2 北 野	1.8		
		計 127 箇所	約 71.31ha	

告示番号・年月日	種別	公園名	面積(ha)	備考
岡崎市告示第 89 号 平成 25 年 3 月 6 日	変更	9.6.2 岡崎中央総合	約 189.3	
		計 132 箇所	約 355.11ha	

第 章 都市計画施設

告示番号・年月日	種別	公園名	面積(ha)	備考
岡崎市告示第263号 平成25年6月20日	変更	2.2.4 八 帖	約0.33	
		計 132箇所	約355.09ha	

告示番号・年月日	種別	公園名	面積(ha)	備考
岡崎市告示第86号 平成28年3月10日	変更	5.5.3 東	約43.5	
		計 132箇所	約359.79ha	

告示番号・年月日	種別	公園名	面積(ha)	備考
岡崎市告示第150号 令和元年9月25日	廃止	2.2.27 中 町	約0.49	
	"	2.2.31 上 地	0.59	
	"	2.2.32 針 崎	0.36	
		計 129箇所	約358.35ha	

告示番号・年月日	種別	公園名	面積(ha)	備考
岡崎市告示第70号 令和4年3月18日	変更	3.3.10 戸 崎	約2.7	
		計 129箇所	約358.35ha	

5 緑地

(1) 緑地

愛知県告示第 787 号 平成 22 年 12 月 24 日
岡崎市告示第 72 号 令和 4 年 3 月 18 日

番号	名 称	面 積(ha)	位 置	備 考
1	六 名 緑 地	約 13.6	六名町、天白町、板屋町ほか	県決定
2	天 神 山 緑 地	46.4	岩津町、真福寺町	県決定
3	藤 川 緑 地	83.8	藤川町字三ツ沢ほか	県決定
4	六 名 東 緑 地	0.40	六名新町、六名東町	市決定
5	乙 川 河 川 緑 地	27.6	吹矢町、上明大寺町、明大寺町、明大寺本町、菅生町、唐沢町、康生町、康生通南、板屋町、久後崎町の一部	県決定
6	広 表 緑 地	0.20	竜美東2丁目	市決定
7	高 根 山 緑 地	0.60	大西町字棚田	市決定
8	美矢井橋河川緑地	59.9	合歡木町、高橋町、上青野町、中之郷町、下佐々木町の一部	県決定
9	渡 橋 河 川 緑 地	36.2	赤渋町、天白町、渡町の一部	県決定
10	日名橋河川緑地	42.1	日名本町、日名西町、日名北町、矢作町、中園町、舳越町、森越町の一部	県決定
11	大 門 河 川 緑 地	28.3	大門3丁目、上里3丁目、上里1丁目の一部	県決定
12	仁 木 河 川 緑 地	25.6	岩津町、仁木町、西蔵前町の一部	県決定
	計	約 364.7 ha		

(2) 緑地の変遷

単位:ha

告示番号 告示施行年月日	種別	明大寺 緑地	六名 緑地	甲山 緑地	天神山 緑地	稲熊 緑地	藤川 緑地	六名東 緑地	乙川 河川緑地	広表 緑地	高根山 緑地	美矢井橋 河川緑地	渡橋 河川緑地	日名橋 河川緑地	大門 河川緑地	仁木 河川緑地	計
内務省告示第 553 号 昭和 16 年 9 月 27 日	決定	約 115.42															約 115.42
戦災復興院告示第 553 号 昭和 22 年 5 月 27 日	"	115.22	約 45.95	約 14.93													176.10
建設省第 418 号 昭和 36 年 3 月 16 日	変更 追加 廃止	廃止	27.76	廃止	約 55.48	約 33.04	約 89.10										205.38
建設省告示第 119 号 昭和 40 年 1 月 27 日	変更		27.76		46.4	30.9	89.1										194.16
建設省告示第 3248 号 昭和 43 年 10 月 30 日	"		17.8		46.4	30.9	89.1										184.2
愛知県告示第 170 号 昭和 50 年 3 月 3 日	"		17.8		46.4	30.9	83.8										178.9
岡崎市告示第 80 号 昭和 50 年 12 月 23 日	追加		17.8		46.4	30.9	83.8	約 0.4									179.3
愛知県告示第 1192 号 昭和 52 年 11 月 25 日	"		17.8		46.4	30.9	83.8	0.4	約 23.3								202.6
岡崎市告示第 79 号 昭和 54 年 11 月 24 日	"		17.8		46.4	30.9	83.8	0.4	23.3	約 0.2	約 0.6						203.4
愛知県告示第 126 号 昭和 62 年 2 月 20 日	"		17.8		46.4	30.9	83.8	0.4	23.3	0.2	0.6	約 59.9	約 36.2	約 42.1	約 28.3	約 25.6	395.5
愛知県告示第 787 号 平成 22 年 12 月 24 日	変更		17.8		46.4	30.9	83.8		23.3			59.9	36.2	42.1	28.3	25.6	395.5
岡崎市告示第 530 号 平成 22 年 12 月 24 日	"							0.40		0.20	0.60						
岡崎市告示第 418 号 平成 24 年 9 月 3 日	"		17.8		46.4	30.9	83.8	0.40	23.6	0.20	0.60	59.9	36.2	42.1	28.3	25.6	395.8
岡崎市告示第 333 号 平成 29 年 9 月 20 日	"		13.6		46.4	30.9	83.8	0.40	27.6	0.20	0.60	59.9	36.2	42.1	28.3	25.6	395.6
岡崎市告示第 72 号 令和 4 年 3 月 18 日	"		13.6		46.4		83.8	0.40	27.6	0.20	0.60	59.9	36.2	42.1	28.3	25.6	364.7

6 墓園

(1) 墓園

岡崎市告示第 66 号 平成 30 年 3 月 13 日

名 称		位 置	面 積	備 考
番号	墓園名			
1	岡 崎 墓 園	才栗町字流石	約 30.9ha	

(2) 墓園の変遷

告 示 番 号 年 月 日	種 別	東 墓 苑	高隆寺墓園	岡崎墓園	計
戦災復興院告示 第 7 6 号 昭和 22 年 5 月 27 日	決 定	約 11.80 ha			約 11.80 ha
建設省告示 第 4 1 9 号 昭和 36 年 3 月 16 日	決定、廃止	廃 止	約 63.70 ha		63.70
愛知県告示 第 1 0 0 5 号 昭和 45 年 12 月 16 日	決 定		63.7	約 27.5 ha	91.2
愛知県告示 第 1 1 9 1 号 昭和 59 年 12 月 19 日	廃 止		廃 止	27.5	27.5
愛知県告示 第 1 2 6 号 昭和 62 年 2 月 20 日	変 更			27.5	27.5
愛知県告示 第 7 9 2 号 平成 22 年 12 月 24 日	変 更 (都市計画区 域再編に伴う 名称変更)			27.5	27.5
岡崎市告示 第 6 6 号 平成 30 年 3 月 13 日	変 更			30.9	30.9

第 章 都市計画施設

7 下水道

(1) 下水道

名 称	告示番号・年月日	種別	備 考
岡崎公共下水道	岡崎市上下水道局告示第3号 令和5年3月17日	変更	排水区域 下水管渠 4幹線 その他施設(ポンプ場等) 15箇所

(2) 下水道の変遷

告示番号・年月日	種別	面 積(ha)	備 考
建設省告示第352号 昭和33年3月14日	決定	約 1,013 ha	南部下水道
建設省告示第1704号 昭和35年8月24日	"	456	北部下水道(八帖処理場/遮集管)
岡崎市告示第55号 昭和46年12月4日	変更	5,280	流域関連公共下水道計画に変更、都市下水路(早川ポンプ場の決定)
岡崎市告示第7号 昭和50年3月5日	"	5,280	都市下水路変更 (大門ポンプ場の決定)
岡崎市告示第77号 昭和52年12月9日	"	5,280	公共下水道、都市下水路変更
岡崎市告示第67号 昭和55年8月8日	"	5,218	公共下水道変更
岡崎市告示第64号 昭和58年7月26日	"	5,218	公共下水道、都市下水路変更 (赤浜ポンプ場の決定)
岡崎市告示第281号 昭和60年7月13日	"	5,218	公共下水道変更
岡崎市告示第108号 昭和62年9月18日	"	5,151	"
岡崎市告示第89号 平成元年8月15日	"	5,151	"
岡崎市告示第85号 平成2年8月15日	"	5,151	"
岡崎市告示第25号 平成8年2月14日	"	5,298	"
岡崎市告示第42号 平成12年3月6日	"		公共下水道変更、(決定図書の表示方法の変更により、面積は廃止) (砂川ポンプ場の決定)
岡崎市告示第65号 平成21年3月4日	"		公共下水道変更 (針崎ポンプ場の変更) (八帖雨水滞水池の追加)
岡崎市告示第29号 平成22年2月4日	"		公共下水道変更 (中島ポンプ場の決定)
岡崎市告示第531号 平成22年12月24日	"		都市計画区域再編に伴う名称変更
岡崎市告示第21号 平成24年1月19日	"		公共下水道変更 (福岡ポンプ場の決定) (六名ポンプ場の決定)
岡崎市告示第262号 平成25年6月20日	"		公共下水道変更 (八帖ポンプ場の変更)

第 章 都市計画施設

つづき

告示番号・年月日	種別	面積(ha)	備考
岡崎市告示第78号 平成26年2月28日	変更		公共下水道変更
岡崎市上下水道局告示第3号 令和5年3月17日	〃		公共下水道変更

第 章 都市計画施設

8 ごみ焼却場

(1)ごみ焼却場

岡崎市告示第90号 平成25年3月6日

名 称		位 置	面 積 (m ²)	備 考
番号	ごみ焼却場名			
1	岡 崎 市 リサイクルプラザ	高隆寺町字奈良 字小屋場 字阿世保	約 58,300	

(2)ごみ焼却場の変遷

告 示 番 号 年 月 日	名 称	位 置	種別	面 積 (m ²)	備 考
岡崎市告示第89号 昭和59年12月19日	第1号 岡崎市中央 クリーンセンター	高隆寺町字奈良 字小屋場 字阿世保	決定	約 78,300	
岡崎市告示第532号 平成22年12月24日	第1号 岡崎市中央 クリーンセンター	高隆寺町字奈良 字小屋場 字阿世保	変更	78,300	
岡崎市告示第90号 平成25年3月6日	第1号 岡 崎 市 リサイクルプラザ	高隆寺町字奈良 字小屋場 字阿世保	変更	58,300	

9 ごみ処理場

(1)ごみ処理場

岡崎市告示第91号 平成25年3月6日

名 称		位 置	面 積 (ha)	備 考
番号	ごみ処理場名			
1	岡崎市中央 クリーンセンター	板田町字西流石地内	約 7.8	

(2)ごみ処理場の変遷

告示番号 年 月 日	名称	位置	種別	面積 (ha)	備考
岡崎市告示第 363 号 平成 17 年 12 月 2 日	第1号 岡崎市新一般 廃棄物中間処理施設	板田町字西流石地内	決定	約 7.8	
岡崎市告示第 533 号 平成 22 年 12 月 24 日	第1号 岡崎市新一般 廃棄物中間処理施設	板田町字西流石地内	変更	7.8	都市計画区域再編 に伴う名称変更
岡崎市告示第 91 号 平成 25 年 3 月 6 日	第1号 岡崎市中央 クリーンセンター	板田町字西流石地内	変更	7.8	

10 地域冷暖房施設

(1)地域冷暖房施設の変遷

告示番号 年 月 日	名称	位置	種別	面積 (㎡)	備考
岡崎市告示第 78 号 昭和 51 年 10 月 8 日	第1号 本町康生西地区 熱発生所	康生通西1丁目、 2丁目、3丁目の 各一部	決定	約 2,680	熱発生所施設 導管6本 (約 1,440m)
岡崎市告示第 534 号 平成 22 年 12 月 24 日	第1号 本町康生西地区 熱発生所	康生通西三丁目	変更	2,680	都市計画区域再編 に伴う名称変更 熱発生所施設 導管6本 (約 1,440m)
岡崎市告示第 486 号 平成 25 年 12 月 19 日	第1号 本町康生西地区 熱発生所	康生通西三丁目	廃止	2,680	熱発生所施設 導管6本 (約 1,440m)

11 火葬場

(1)火葬場

岡崎市告示第 535 号 平成 22 年 12 月 24 日

名称		位置	面積 (ha)	備考
番号	火葬場名			
1	岡崎火葬場	才栗町字左世保田	約 3.3	

第 章 都市計画施設

(2)火葬場の変遷

告 示 番 号 年 月 日	名 称	位 置	種別	面 積 (ha)	備 考
岡崎市告示第 52 号 昭和 46 年 11 月 24 日	第1号 岡 崎 火 葬 場	才栗町字左世保田	決定	約 3.3	
岡崎市告示第 535 号 平成 22 年 12 月 24 日	第1号 岡 崎 火 葬 場	才栗町字左世保田	変更	3.3	都市計画区域再編 に伴う名称変更

12 砂防設備

(1)砂防設備

岡崎市告示第 537 号 平成 22 年 12 月 24 日

告 示 番 号 年 月 日	名 称	位 置	種別	面 積 (m ²)	備 考
岡崎市告示第 537 号 平成 22 年 12 月 24 日	猫沢川砂防設備	真伝町字大山及び 字ヒササギ並びに 稲熊町字猫沢並び に箱柳町字猫沢及 び字泉	変更	約 25,300	砂防ダム1基

(2)砂防設備の変遷

告 示 番 号 年 月 日	名 称	位 置	種別	面 積 (m ²)	備 考
岡崎市告示第 30 号 平成 4 年 4 月 1 日	猫沢川砂防設備	真伝町字大山及び 字ヒササギ並びに 稲熊町字猫沢並び に箱柳町字猫沢及 び字泉	決定	約 25,300	砂防ダム1基
岡崎市告示第 537 号 平成 22 年 12 月 24 日	猫沢川砂防設備	真伝町字大山及び 字ヒササギ並びに 稲熊町字猫沢並び に箱柳町字猫沢及 び字泉	変更	25,300	都市計画区域再編 に伴う名称変更 砂防ダム1基

第 章 市街地開発事業

1 土地区画整理事業

(1) 土地区画整理事業

公共施行分

名 称	告示番号・年月日	面積(ha)	種別	備考
岡崎都市計画戦災復興土地区画整理事業	建設省告示第1712号 昭和32年10月27日	131.4	変更	区域 執行年度割
岡崎都市計画石神土地区画整理事業	建設省告示第544号 昭和42年3月13日	14.9	決定	
岡崎都市計画南部土地区画整理事業	建設省告示第3250号 昭和43年10月30日	186.7	変更	区域
岡崎都市計画中部土地区画整理事業	建設省告示第1976号 昭和44年5月15日	507.3	"	"
岡崎都市計画岡崎土地区画整理事業	岡崎市告示第33号 昭和47年4月8日	8.4	"	"
西三河都市計画岡崎駅土地区画整理事業	岡崎市告示第98号 平成29年3月17日	105.9	"	"

組合施行分

名 称	告示番号・年月日	面積(ha)	種別	備考
岡崎都市計画岡崎緑丘土地区画整理事業	愛知県告示第163号 昭和50年3月3日	52.9	変更	
岡崎都市計画岡崎上地特定土地区画整理事業	愛知県告示第402号 昭和56年4月6日	129.8	決定	区域
西三河都市計画岡崎真伝特定土地区画整理事業	愛知県告示第823号 平成22年12月24日	55.7	変更	名称
岡崎都市計画岡崎本宿特定土地区画整理事業	岡崎市告示第270号 平成6年11月10日	17.7	区域	区域
岡崎都市計画岡崎小針土地区画整理事業	岡崎市告示第43号 平成7年2月17日	12.1	"	"
西三河都市計画岡崎駅南土地区画整理事業	岡崎市告示第80号 平成25年3月1日	41.2	決定	"
西三河都市計画岡崎本宿池舞土地区画整理事業	岡崎市告示第86号 令和5年3月17日	36.4	"	第一地区(組合) 第二地区(個人)

第 章 市街地開発事業

(2) 土地区画整理事業の変遷

公共施行分

名 称	告示番号・年月日	種別	備考
岡崎都市計画戦災復興 土地区画整理事業	戦災復興院告示第98号 昭和21年8月20日	決定	
"	建設省告示第885号 昭和26年10月1日	変更	区域 執行年度割
"	建設省告示第1541号 昭和29年11月18日	"	"
"	建設省告示第501号 昭和31年3月30日	"	執行年度割
"	建設省告示第1712号 昭和32年10月27日	"	区域 執行年度割
岡崎都市計画中部 土地区画整理事業	建設省告示第231号 昭和39年2月20日	決定	
岡崎都市計画南部 土地区画整理事業	建設省告示第232号 昭和39年2月20日	"	
岡崎都市計画石神 土地区画整理事業	建設省告示第544号 昭和42年3月13日	"	
岡崎都市計画中部岡崎 土地区画整理事業	建設省告示第461号 昭和43年3月27日	"	
岡崎都市計画南部 土地区画整理事業	建設省告示第3250号 昭和43年10月30日	変更	区域
岡崎都市計画岡崎駅地区 土地区画整理事業	建設省告示第3326号 昭和43年11月6日	決定	
岡崎都市計画中部 土地区画整理事業	建設省告示第1976号 昭和44年5月15日	変更	区域
岡崎都市計画中部岡崎 土地区画整理事業	岡崎市告示第33号 昭和47年4月8日	"	"
岡崎都市計画岡崎駅 土地区画整理事業	愛知県告示第709号 昭和50年8月20日	"	"
"	愛知県告示第1110号 平成元年11月29日	"	"
西三河都市計画岡崎駅 土地区画整理事業	愛知県告示第822号 平成22年12月24日	"	名称
西三河都市計画岡崎駅 土地区画整理事業	岡崎市告示第98号 平成29年3月17日	"	区域

組合施行分

名 称	告示番号・年月日	種別	備考
岡崎都市計画岡崎緑丘 土地地区画整理事業	愛知県告示第163号 昭和50年3月3日	決定	
岡崎都市計画岡崎上地特定 土地地区画整理事業	愛知県告示第931号 昭和51年10月8日	〃	
〃	愛知県告示第402号 昭和56年4月6日	変更	区域
岡崎都市計画岡崎本宿特定 土地地区画整理事業	岡崎市告示第36号 昭和61年4月10日	決定	
〃	岡崎市告示第105号 昭和63年9月28日	変更	区域
岡崎都市計画岡崎真伝特定 土地地区画整理事業	愛知県告示第954号 平成元年10月9日	決定	
岡崎都市計画岡崎小針 土地地区画整理事業	岡崎市告示第94号 平成3年9月21日	〃	
岡崎都市計画岡崎本宿特定 土地地区画整理事業	岡崎市告示第270号 平成6年11月10日	変更	区域
岡崎都市計画岡崎小針 土地地区画整理事業	岡崎市告示第43号 平成7年2月17日	〃	〃
西三河都市計画岡崎真伝特定 土地地区画整理事業	愛知県告示第823号 平成22年12月24日	〃	名称
西三河都市計画岡崎駅南 土地地区画整理事業	岡崎市告示第80号 平成25年3月1日	決定	
西三河都市計画岡崎本宿池舞 土地地区画整理事業	岡崎市告示第86号 令和5年3月17日	〃	第一地区(組合) 第二地区(個人)

2 市街地再開発事業

(1) 市街地再開発事業

告示番号 年 月 日	都市計画の名称	位 置 (参考)	種 別	面 積	備 考
愛知県告示 第 1196号 昭和52年11月25日	本町康生西第1 第一種市街地 再開発事業	康生通の 一 部	変 更	約 2.7ha	バスターミナルと立体遊 歩道の廃止、並びに都 市再開発法の改正に伴 う都市計画の種類及び 名称の変更
愛知県告示 第 1197号 昭和52年11月25日	本町康生西第2 第一種市街地 再開発事業	康 生 通 本町通の 各 一 部	〃	1.40	事業区域の縮小、及び 立体遊歩道の廃止
岡崎市告示 第 221号 令和4年7月25日	東岡崎駅北口地区 第一種市街地 再開発事業	東岡崎駅	決定	0.6	東岡崎駅北口の高度 利用の促進と都市機能 の更新

(2) 市街地再開発事業の変遷

告示番号 年 月 日	都市計画の名称	位 置 (参考)	種 別	面 積	備 考
愛知県告示 第 85号 昭和46年2月5日	本町康生西第1 市街地再開発事業	康生通の 一 部	決 定	約 2.65ha	岡崎市本町康生西第1 市街地再開発組合
愛知県告示 第 155号 昭和47年3月10日	〃	〃	変 更	〃	同上地域空調の変更及 び駐車場施設の拡大
愛知県告示 第 1196号 昭和52年11月25日	本町康生西第1 第一種市街地 再開発事業	康生通の 一 部	〃	2.70	バスターミナルと立体遊 歩道の廃止、並びに都 市再開発法の改正に伴 う都市計画の種類及び 名称の変更
愛知県告示 第 278号 昭和48年3月30日	本町康生西第2 市街地再開発事業	康 生 通 本町通の 各 一 部	決 定	1.50	岡崎市本町康生西第2 市街地再開発組合
愛知県告示 第 938号 昭和51年10月8日	本町康生西第2 第一種市街地 再開発事業	康 生 通 本町通の 各 一 部	変 更	1.50	都市再開発法の一部改 正に伴う都市計画の種 類の変更
愛知県告示 第 1197号 昭和52年11月25日	〃	〃	〃	1.40	事業区域の縮小、及び 立体遊歩道の廃止
岡崎市告示 第 221号 令和4年7月25日	東岡崎駅北口地区 第一種市街地 再開発事業	東岡崎駅	決定	0.6	東岡崎駅北口の高度 利用の促進と都市機能 の更新

第 章 地区計画等

1 地区計画

(1) 地区計画

名 称	土 地 の 区 域	面 積 (ha)	告 示 番 号 ・ 年 月 日	種 別	備 考
小針地区計画	小針町の一部	約 12.2	岡崎市告示第 115 号 平成 30 年 4 月 1 日	変 更	一般型 (市街化)
真伝地区計画	真伝町、稲熊町、箱柳町 及び滝町の各一部	56.0	岡崎市告示第 506 号 平成 22 年 12 月 24 日	"	一般型 (市街化)
茅生台地区計画	茅原沢町及び生平町の各 一部	4.5	岡崎市告示第 507 号 平成 22 年 12 月 24 日	"	一般型 (調整)
ライクタウン花園 地区地区計画	真福寺町及び恵田町の各 一部	4.4	岡崎市告示第 508 号 平成 22 年 12 月 24 日	"	一般型 (調整)
高根山地区計画	竜美台1丁目、竜美台2丁 目、明大寺町及び大西町 の各一部	19.6	岡崎市告示第 509 号 平成 22 年 12 月 24 日	"	一般型 (市街化)
香 山 の 里 地 区 計 画	桑原町の一部	4.9	岡崎市告示第 510 号 平成 22 年 12 月 24 日	"	一般型 (調整)
開 元 の 里 地 区 計 画	米河内町の一部	5.7	岡崎市告示第 511 号 平成 22 年 12 月 24 日	"	一般型 (調整)
緑風台地区計画	滝町の一部	4.4	岡崎市告示 512 号 平成 22 年 12 月 24 日	"	一般型 (調整)
葵工業団地 地区計画	岡町の一部	19.6	岡崎市告示第 116 号 平成 30 年 4 月 1 日	"	一般型 (市街化)
シビックヒルズ 地区計画	上地1丁目及び若松町の 各一部	2.9	岡崎市告示第 514 号 平成 22 年 12 月 24 日	"	一般型 (市街化)
小呂ミタライ 地区計画	小呂町の一部	1.9	岡崎市告示第 515 号 平成 22 年 12 月 24 日	"	一般型 (市街化)
さくら台 地区計画	細川町の一部	9.6	岡崎市告示第 516 号 平成 22 年 12 月 24 日	"	一般型 (調整)
八帖地区計画	八帖町の一部	3.9	岡崎市告示第 117 号 平成 30 年 4 月 1 日	"	一般型 (市街化)
蓑川南部 地区計画	蓑川町、美合町、竜泉寺 町及び藤川町の各一部	24.0	岡崎市告示第 518 号 平成 22 年 12 月 24 日	"	一般型 (市街化)

第 章 地区計画等

つづき

名 称	土 地 の 区 域	面 積 (ha)	告 示 番 号 ・ 年 月 日	種 別	備 考
田口地区計画	田口町の一部	約 6.3	岡崎市告示第 519 号 平成 22 年 12 月 24 日	変 更	一般型 (調整)
緑陽台地区計画	桑原町、細川町及び奥山田町の各一部	9.4	岡崎市告示第 89 号 平成 23 年 3 月 7 日	"	一般型 (調整)
上六名地区計画	上六名3丁目の一部	3.1	岡崎市告示第 521 号 平成 22 年 12 月 24 日	"	一般型 (市街化)
春咲地区計画	針崎町の一部	13.4	岡崎市告示第 522 号 平成 22 年 12 月 24 日	"	一般型 (市街化)
あずき坂地区計画	美合町及び羽根町の各一部	1.0	岡崎市告示第 523 号 平成 22 年 12 月 24 日	"	一般型 (市街化)
西蔵前地区計画	西蔵前町の一部	3.2	岡崎市告示第 90 号 平成 23 年 3 月 7 日	"	誘導型 (市街化)
岩津地区計画	岩津町の一部	4.1	岡崎市告示第 489 号 平成 24 年 10 月 30 日	"	誘導型 (市街化)
明大寺本町地区計画	明大寺本町、明大寺町及び久後崎町の各一部	3.7	岡崎市告示第 416 号 平成 24 年 9 月 3 日	決 定	一般型 (市街化)
仁木地区計画	仁木町の一部	11	岡崎市告示第 118 号 平成 30 年 4 月 1 日	変 更	一般型 (市街化)
竜美ヶ丘東地区計画	竜美東1丁目、竜美東2丁目、竜美東3丁目、竜美台2丁目及び大西町の各一部	6.3	岡崎市告示第 488 号 平成 24 年 10 月 30 日	決 定	一般型 (市街化)
南ヶ丘地区計画	大西町、竜美台二丁目、竜美新町、戸崎町、美合町及び明大寺町の各一部	26.5	岡崎市告示第 119 号 平成 30 年 4 月 1 日	変 更	一般型 (市街化)
美合平地東地区計画	美合町及び蓑川町の各一部	13.5	岡崎市告示第 67 号 平成 29 年 2 月 27 日	決 定	一般型 (市街化)
岡崎駅南地区計画	野畑町、柱町、針崎町、福岡町及び若松町の各一部	43.7	岡崎市告示第 68 号 平成 29 年 2 月 27 日	"	一般型 (市街化)
美合つむぎ地区計画	美合町の一部	15.4	岡崎市告示第 121 号 平成 31 年 3 月 29 日	"	一般型 (市街化)
阿知和地区計画	西阿知和町字東築井場及び上山ノ田、東阿知和町字大入及び屋根場並びに真福寺町字大日影及び山ノ田の各一部	65.9	岡崎市告示第 338 号 令和 4 年 11 月 22 日	変 更	一般型 (市街化)
矢作地区計画	矢作町及び中園町の各一部	83.2	岡崎市告示第 52 号 令和 4 年 3 月 3 日	決 定	一般型 (市街化)

つづき

名 称	土 地 の 区 域	面 積 (ha)	告 示 番 号 ・ 年 月 日	種 別	備 考
岡崎東部広域観光 交流拠点地区計画	本宿町、池金町及び舞木 町の各一部	20.1	岡崎市告示第85号 令和5年3月17日	決定	一般型 (市街化)

地区計画の種類は、「地区計画マニュアル 著：全国地区計画推進協議会」による。

第 章 地区計画等

(2) 地区計画の変遷

名 称	土 地 の 区 域	面 積(ha)	告示番号・年月日	種 別
小針地区計画	小針町の一部	約 12.2	岡崎市告示第 45 号 平成 6 年 2 月 16 日	決 定
真伝地区計画	真伝町、稲熊町、箱柳町、 滝町の各一部	56.0	岡崎市告示第 46 号 平成 6 年 2 月 16 日	"
茅生台地区計画	茅原沢町及び生平町の各 一部	4.5	岡崎市告示第 194 号 平成 8 年 9 月 5 日	"
ライクタウン花園 地区地区計画	真福寺町及び恵田町の各 一部	4.4	岡崎市告示第 36 号 平成 10 年 2 月 20 日	"
真伝地区計画	真伝町、稲熊町、箱柳町、 滝町の各一部	56.0	岡崎市告示第 82 号 平成 13 年 4 月 1 日	変 更
高根山地区計画	竜美台1丁目、竜美台2丁 目、明大寺町及び大西町 の各一部	19.6	岡崎市告示第 39 号 平成 14 年 2 月 7 日	決 定
香 山 の 里 地 区 計 画	桑原町の一部	4.9	岡崎市告示第 286 号 平成 14 年 10 月 24 日	"
開 元 の 里 地 区 計 画	米河内町の一部	5.7	岡崎市告示第 287 号 平成 14 年 10 月 24 日	"
ライクタウン花園 地区地区計画	真福寺町及び恵田町の各 一部	4.4	岡崎市告示第 18 号 平成 15 年 1 月 31 日	変 更
緑風台地区計画	滝町の一部	4.4	岡崎市告示第 24 号 平成 16 年 1 月 23 日	決 定
葵工業団地 地区計画	岡町の一部	19.6	岡崎市告示第 40 号 平成 16 年 2 月 12 日	"
シビックヒルズ 地区計画	上地1丁目及び若松町の 各一部	2.9	岡崎市告示第 195 号 平成 16 年 5 月 13 日	"
小呂ミタライ 地区計画	小呂町の一部	1.9	岡崎市告示第 196 号 平成 16 年 5 月 13 日	"
さくら台 地区計画	細川町の一部	9.0	岡崎市告示第 26 号 平成 17 年 2 月 14 日	"
"	"	9.6	岡崎市告示第 265 号 平成 18 年 6 月 30 日	変 更

つづき

名 称	土 地 の 区 域	面 積(ha)	告示番号・年月日	種 別
八帖地区計画	八帖町の一部	約 3.9	岡崎市告示第 58 号 平成 19 年 2 月 26 日	決 定
菘川南部地区計画	菘川町、美合町、竜泉寺町、藤川町の各一部	24.0	岡崎市告示第 52 号 平成 21 年 2 月 20 日	"
田口地区計画	田口町の一部	6.3	岡崎市告示第 368 号 平成 21 年 11 月 18 日	"
緑陽台地区計画	桑原町、細川町及び奥山田町の各一部	9.4	岡崎市告示第 200 号 平成 22 年 5 月 19 日	"
上六名地区計画	上六名3丁目の一部	3.1	岡崎市告示第 424 号 平成 22 年 11 月 1 日	"
春咲地区計画	針崎町の一部	13.4	岡崎市告示第 424 号 平成 22 年 11 月 1 日	"
あずき坂地区計画	美合町及び羽根町の各一部	1.0	岡崎市告示第 425 号 平成 22 年 11 月 1 日	"
小針地区計画	小針町の一部	12.2	岡崎市告示第 505 号 平成 22 年 12 月 24 日	変 更
真伝地区計画	真伝町、稲熊町、箱柳町及び滝町の各一部	56.0	岡崎市告示第 506 号 平成 22 年 12 月 24 日	"
茅生台地区計画	茅原沢町及び生平町の各一部	4.5	岡崎市告示第 507 号 平成 22 年 12 月 24 日	"
ライクタウン花園地区地区計画	真福寺町及び恵田町の各一部	4.4	岡崎市告示第 508 号 平成 22 年 12 月 24 日	"
高根山地区計画	竜美台1丁目、竜美台2丁目、明大寺町及び大西町の各一部	19.6	岡崎市告示第 509 号 平成 22 年 12 月 24 日	"
香山の里地区計画	桑原町の一部	4.9	岡崎市告示第 510 号 平成 22 年 12 月 24 日	"
開元の里地区計画	米河内町の一部	5.7	岡崎市告示第 511 号 平成 22 年 12 月 24 日	"
緑風台地区計画	滝町の一部	4.4	岡崎市告示 512 号 平成 22 年 12 月 24 日	"

第 章 地区計画等

つづき

名 称	土 地 の 区 域	面 積(ha)	告示番号・年月日	種 別
葵工業団地 地区計画	岡町の一部	約 19.6	岡崎市告示第 513 号 平成 22 年 12 月 24 日	変 更
シビックヒルズ 地区計画	上地1丁目及び若松町の 各一部	2.9	岡崎市告示第 514 号 平成 22 年 12 月 24 日	"
小呂ミタライ 地区計画	小呂町の一部	1.9	岡崎市告示第 515 号 平成 22 年 12 月 24 日	"
さくら台 地区計画	細川町の一部	9.6	岡崎市告示第 516 号 平成 22 年 12 月 24 日	"
八帖地区計画	八帖町の一部	3.9	岡崎市告示第 517 号 平成 22 年 12 月 24 日	"
蓑川南部 地区計画	蓑川町、美合町、竜泉寺 町及び藤川町の各一部	24.0	岡崎市告示第 518 号 平成 22 年 12 月 24 日	"
田口地区計画	田口町の一部	約 6.3	岡崎市告示第 519 号 平成 22 年 12 月 24 日	"
緑陽台地区計画	桑原町、細川町及び奥山 田町の各一部	9.4	岡崎市告示第 520 号 平成 22 年 12 月 24 日	"
上六名地区計画	上六名3丁目の一部	3.1	岡崎市告示第 521 号 平成 22 年 12 月 24 日	"
春咲地区計画	針崎町の一部	13.4	岡崎市告示第 522 号 平成 22 年 12 月 24 日	"
あずき坂 地区計画	美合町及び羽根町の各一 部	1.0	岡崎市告示第 523 号 平成 22 年 12 月 24 日	"
西蔵前地区計画	西蔵前町の一部	3.2	岡崎市告示第 524 号 平成 22 年 12 月 24 日	決 定
岩津地区計画	岩津町の一部	4.0	岡崎市告示第 525 号 平成 22 年 12 月 24 日	"
緑陽台地区計画	桑原町、細川町及び奥山 田町の各一部	9.4	岡崎市告示第 89 号 平成 23 年 3 月 7 日	変 更
西蔵前地区計画	西蔵前町の一部	3.2	岡崎市告示第 90 号 平成 23 年 3 月 7 日	"

つづき

名 称	土 地 の 区 域	面 積(ha)	告示番号・年月日	種 別
明 大 寺 本 町 地 区 計 画	明大寺本町、明大寺町 及び久後崎町の各一部	約 3.7	岡崎市告示第 416 号 平成 24 年 9 月 3 日	決 定
仁 木 地 区 計 画	仁木町の一部	11	岡崎市告示第 417 号 平成 24 年 9 月 3 日	"
竜 美 ヶ 丘 東 地 区 計 画	竜美東1丁目、竜美東2丁 目、竜美東3丁目、竜美台 2丁目及び大西町の各一 部	6.3	岡崎市告示第 488 号 平成 24 年 10 月 30 日	"
岩 津 地 区 計 画	岩津町の一部	4.1	岡崎市告示第 489 号 平成 24 年 10 月 30 日	変 更
南ヶ丘地区計画	大西町、竜美台二丁目、 竜美新町、戸崎町、美合町 及び明大寺町の各一部	26.5	岡崎市告示第 258 号 平成 25 年 6 月 15 日	決 定
美 合 平 地 東 地 区 計 画	美合町及び菘川町の各一 部	13.5	岡崎市告示第 67 号 平成 29 年 2 月 27 日	"
岡 崎 駅 南 地 区 計 画	野畑町、柱町、針崎町、福 岡町及び若松町の各一部	43.7	岡崎市告示第 68 号 平成 29 年 2 月 27 日	"
小 針 地 区 計 画	小針町の一部	12.2	岡崎市告示第 115 号 平成 30 年 4 月 1 日	変更
葵 工 業 団 地 地 区 計 画	岡町の一部	19.6	岡崎市告示第 116 号 平成 30 年 4 月 1 日	"
八 帖 地 区 計 画	八帖町の一部	3.9	岡崎市告示第 117 号 平成 30 年 4 月 1 日	"
仁 木 地 区 計 画	仁木町の一部	11	岡崎市告示第 118 号 平成 30 年 4 月 1 日	"
南ヶ丘地区計画	大西町、竜美台二丁目、 竜美新町、戸崎町、美合町 及び明大寺町の各一部	26.5	岡崎市告示第 119 号 平成 30 年 4 月 1 日	"
美 合 つ む ぎ 地 区 計 画	美合町の一部	15.4	岡崎市告示第 121 号 平成 31 年 3 月 29 日	決 定
阿 知 和 地 区 計 画	西阿知和町字東築井場及 び上山ノ田、東阿知和町 字大入及び屋根場並びに 真福寺町字大日影及び山 ノ田の各一部	65.9	岡崎市告示第 122 号 令和 3 年 3 月 30 日	"
矢 作 地 区 計 画	矢作町及び中園町の各一 部	83.2	岡崎市告示第 52 号 令和 4 年 3 月 3 日	"

第 章 地区計画等

つづき

名 称	土 地 の 区 域	面 積 (ha)	告 示 番 号 ・ 年 月 日	種 別
阿知和地区計画	西阿知和町字東築井場及び上山ノ田、東阿知和町字大入及び屋根場並びに真福寺町字大日影及び山ノ田の各一部	65.9	岡崎市告示第 338 号 令和 4 年 11 月 22 日	変更
岡崎東部広域観光交流拠点地区計画	本宿町、池金町及び舞木町の各一部	20.1	岡崎市告示第 85 号 令和 5 年 3 月 17 日	決定

「八帖地区地区計画(B地区)」は、建築基準法第 68 条の 2 第 5 項の規定により条例を制定し、建築物の用途に関して緩和を行っている。