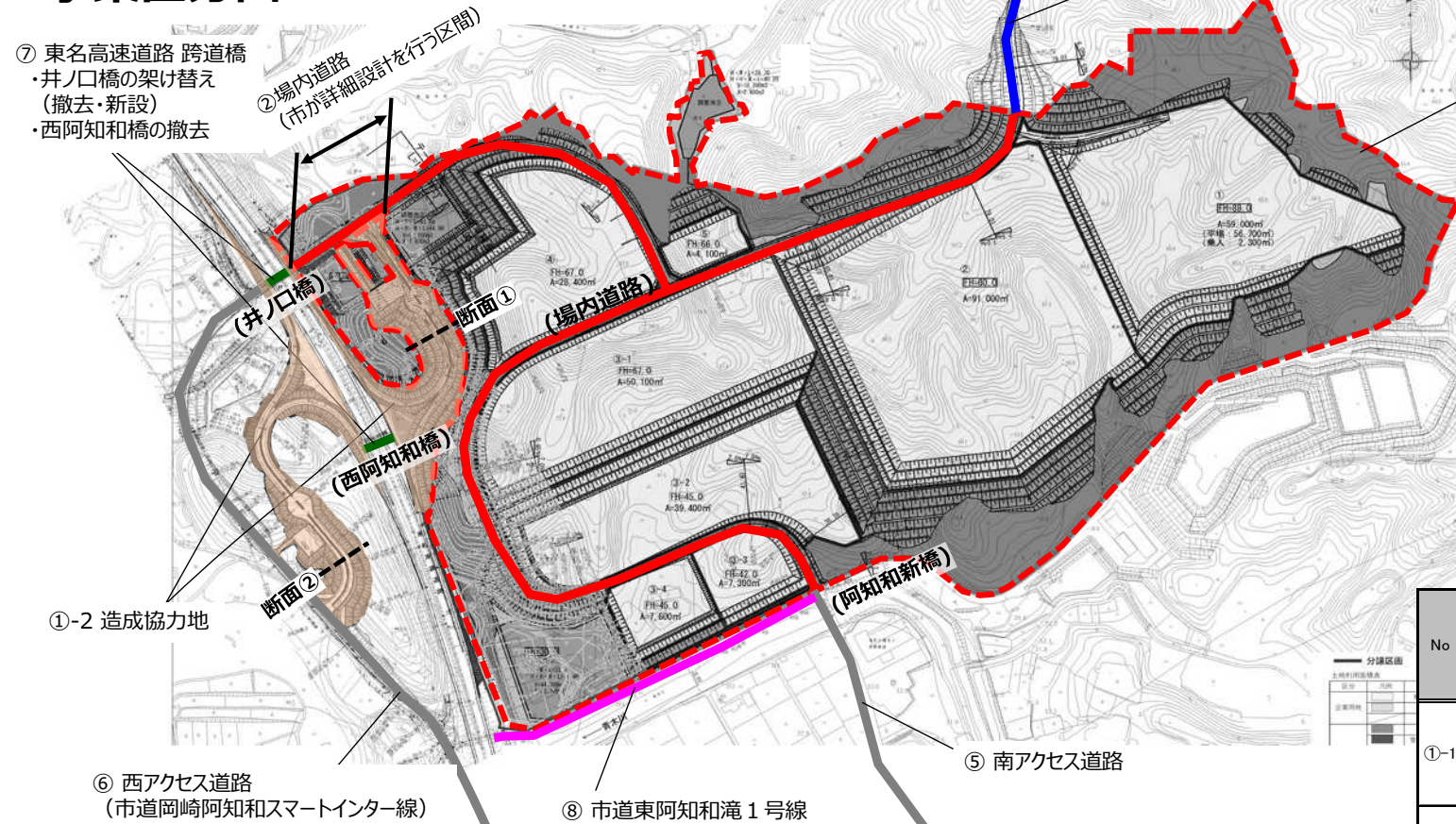
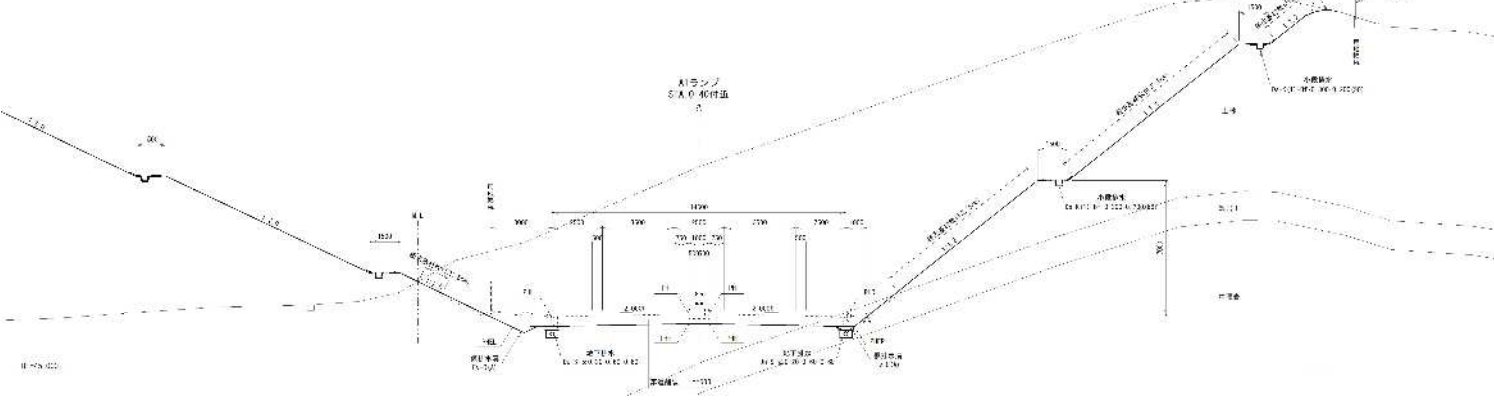


# 事業区分図

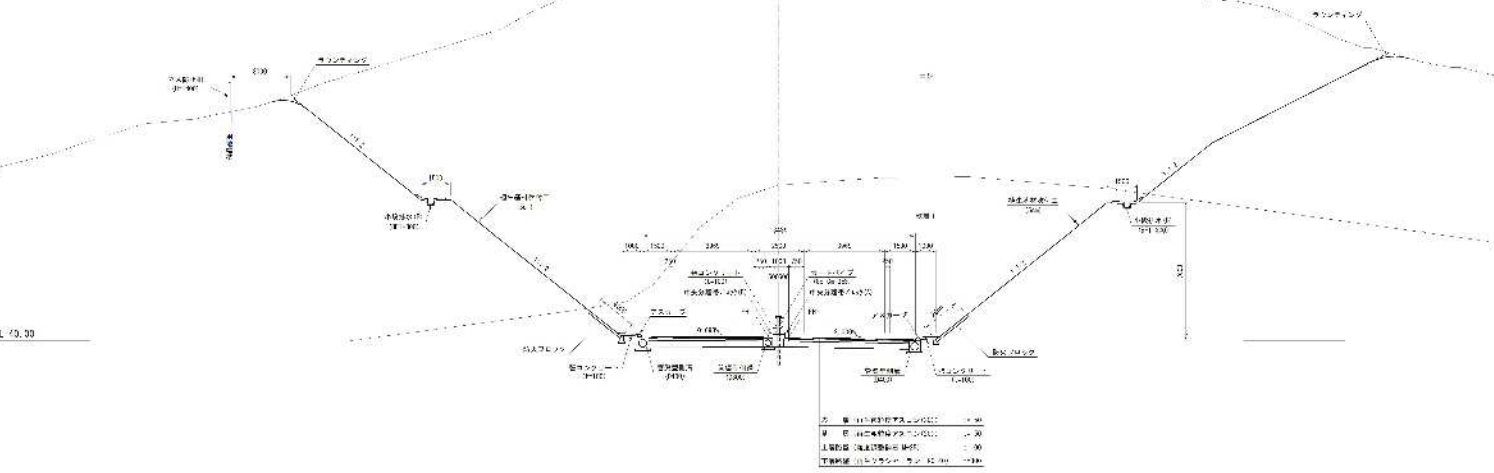


- ①-1 阿知和地区工業団地（調整池、流末水路等を含む）
- ② 場内道路
- ③ 水道施設
- ⑨⑩ 自然環境保全対策

断面①（標準断面図（料金所～本線））



断面②（標準断面図（取付道路～料金所））



※断面図は「令和元年度（仮称）岡崎阿知和スマートインターチェンジ詳細設計業務」より抜粋  
詳細については当該業務成果にて確認すること。

No	項目	【事業区分】		備考	参考貸与資料
		設計 （詳細設計）	施工		
①-1	阿知和地区工業団地（調整池、流末水路等を含む）	○	○	・詳細設計、設計ともに、本事業の対象とする	・H30年度 阿知和地区工業団地基本設計業務 報告書
①-2	造成協力地	× （市が実施）	○	・詳細設計は、本事業対象外とする。 ・施工は本事業で実施する。	・R元年度（仮称）岡崎阿知和スマートIC詳細設計業務 報告書
②	場内道路	○	○	・詳細設計、設計ともに、本事業の対象とする ※（仮称）岡崎阿知和スマートIC上り線入口交差点～井之口橋交差点までの区間は別途、市が詳細設計を行う	・H30年度 阿知和地区工業団地基本設計業務 報告書
③	水道施設 （ポンプ場、配水塔、調整池、減圧弁等のうち必要なもの及び水道管）	○	○	・詳細設計、施工ともに、本事業の対象とする。	・R元年度 阿知和地区工業団地配水施設基本計画策定業務 報告書
④	北アクセス道路	× （市が実施）	○	・詳細設計は、本事業対象外とする。（別途、市がR3年度に実施予定） ・施工は、追加契約（本事業に係る契約の変更又は別途随意契約）の予定	・R2年度 阿知和地区工業団地北アクセス道路予備設計業務成果
⑤	南アクセス道路	× （市が実施）	× （市が実施）	・詳細設計、施工ともに、本事業対象外とする。 ※ただし、本事業で活用する土砂の受入れを行うこと。	・H28年度 阿知和地区工業団地造成事業に伴う周辺道路検討業務 報告書
⑥	西アクセス道路 （岡崎阿知和スマートインター線）	× （市が実施）	× （市が実施）	・詳細設計、施工ともに、本事業対象外とする。 ※ただし、本事業で活用する土砂の受入れを行うこと。	・R元年度 市道岡崎阿知和スマートインター線詳細設計業務その2 報告書
⑦	東名高速道路 跨道橋 ・井ノ口橋の架け替え（撤去・新設） ・西阿知和橋の撤去	× （市が実施）	○	・詳細設計は、本事業対象外とする。（別途、市が令和2年度に実施予定） ・施工は本事業で実施する。	・R元年度 市道岡崎阿知和スマートインター線詳細設計業務 報告書
⑧	市道東阿知和滝1号線 （阿知和新橋～東名高速道路の区間について、幅員4mの市道として再整備を行う。）	○	○	・詳細設計、設計ともに、本事業の対象とする	—
⑨	自然環境保全対策 （猛禽類の餌場環境の整備）	○	○ （事業者は相造成を行う）	・詳細は別紙9を参照のこと	・H27～28年度 岡崎市阿知和地区工業団地造成事業に係る生活環境等影響調査業務 報告書
⑩	自然環境保全対策 （植物類及び動物（鳥類を除く）の移植）	○	○	・同上	・H28～29年度 岡崎市阿知和地区工業団地造成事業に係る生活環境等影響調査補完調査業務 報告書