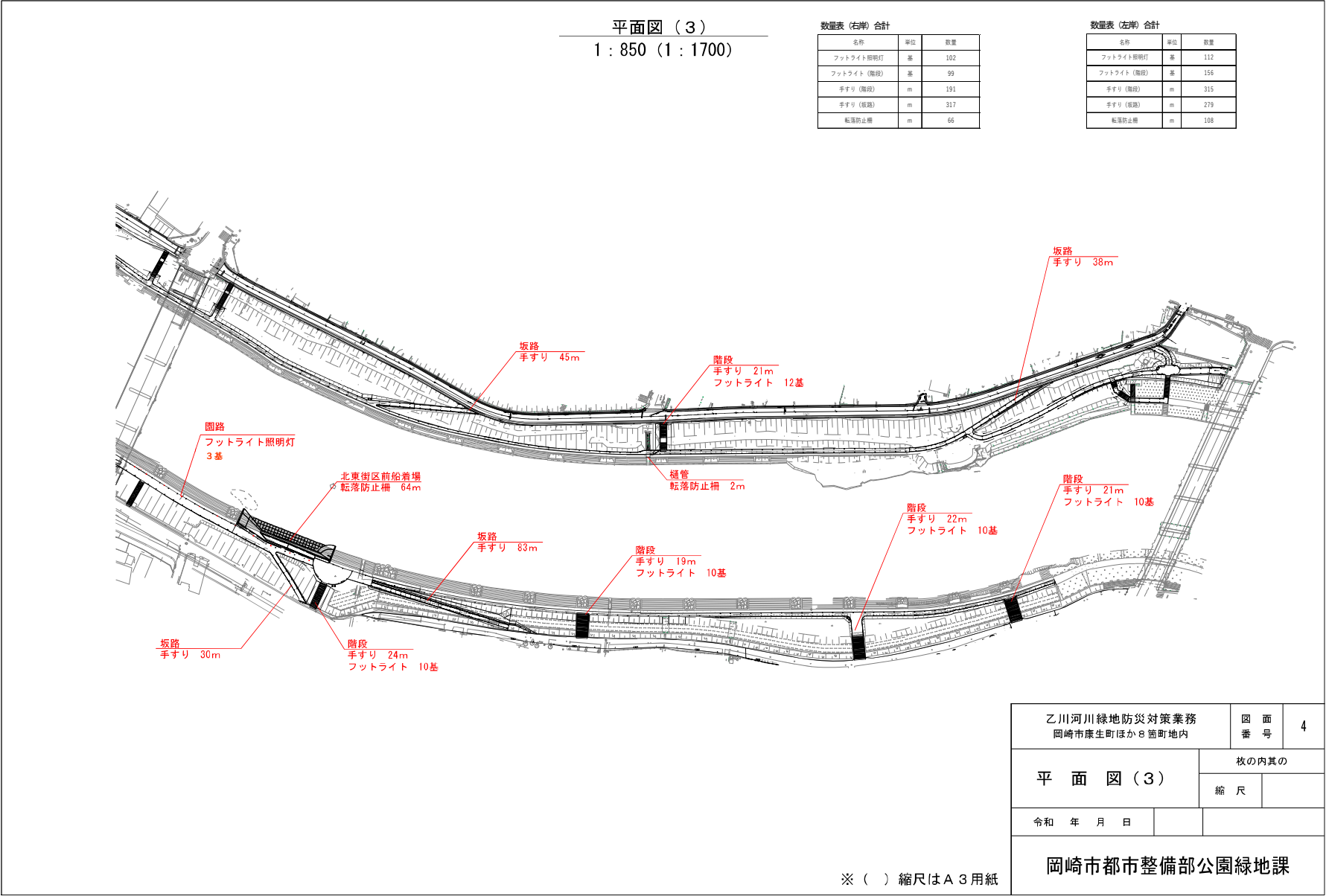


別紙 3－3 管理区域図面（防災対策業務対象設備配置図）



※現状と異なる場合は、現状を優先する。

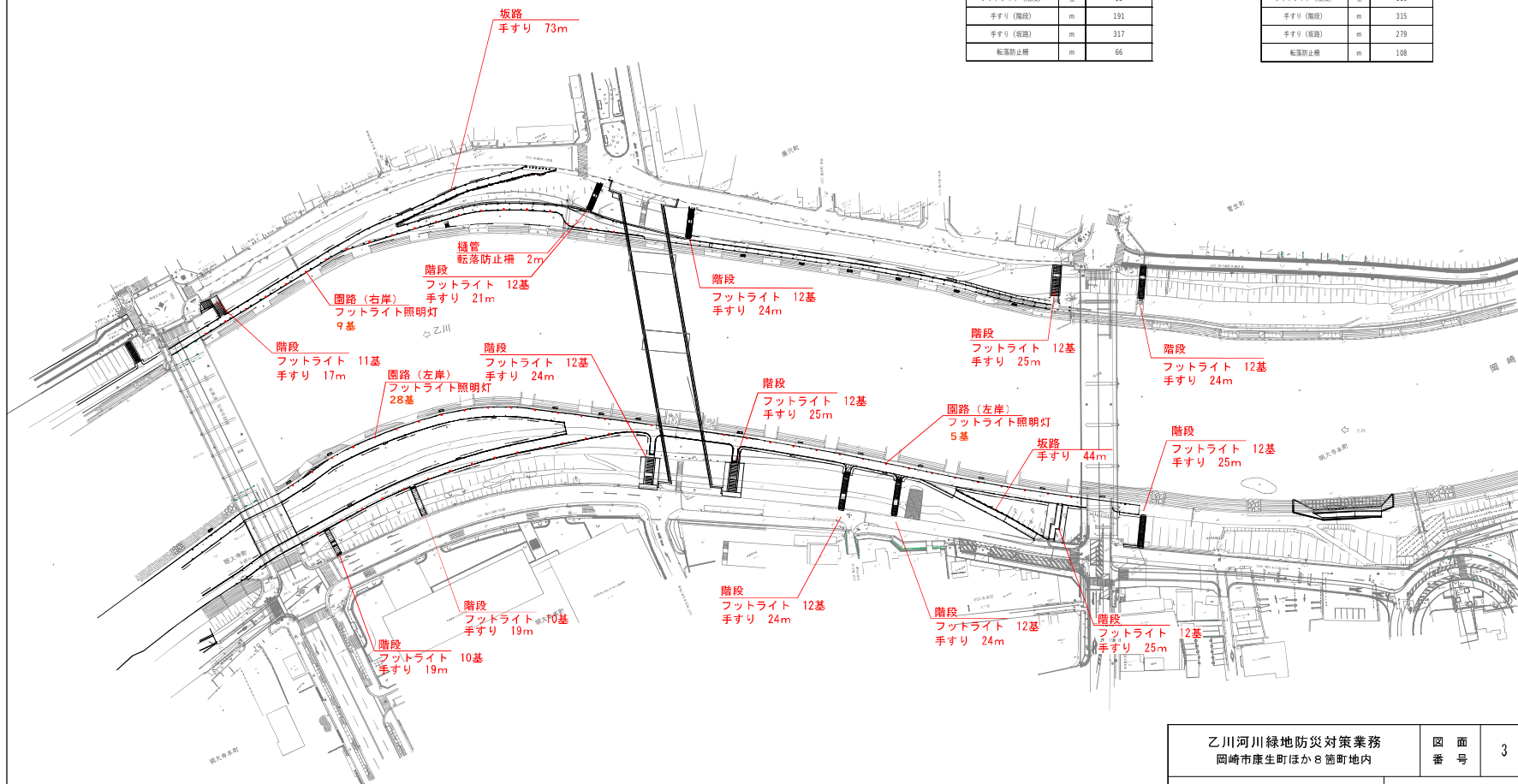
平面図（２）
1：850（1：1700）

数量表（右岸）合計

名称	単位	数量
フットライト照明灯	基	102
フットライト（階段）	基	99
手すり（階段）	m	191
手すり（坂路）	m	317
転落防止柵	m	66

数量表（左岸）合計

名称	単位	数量
フットライト照明灯	基	112
フットライト（階段）	基	156
手すり（階段）	m	315
手すり（坂路）	m	279
転落防止柵	m	108



乙川河川緑地防災対策業務 岡崎市康生町ほか8箇町地内		図 面 番 号	3
平 面 図（２）		枚の内其の	
		縮 尺	
令和 年 月 日			
岡崎市都市整備部公園緑地課			

※（ ）縮尺はA3用紙

※現状と異なる場合は、現状を優先する。

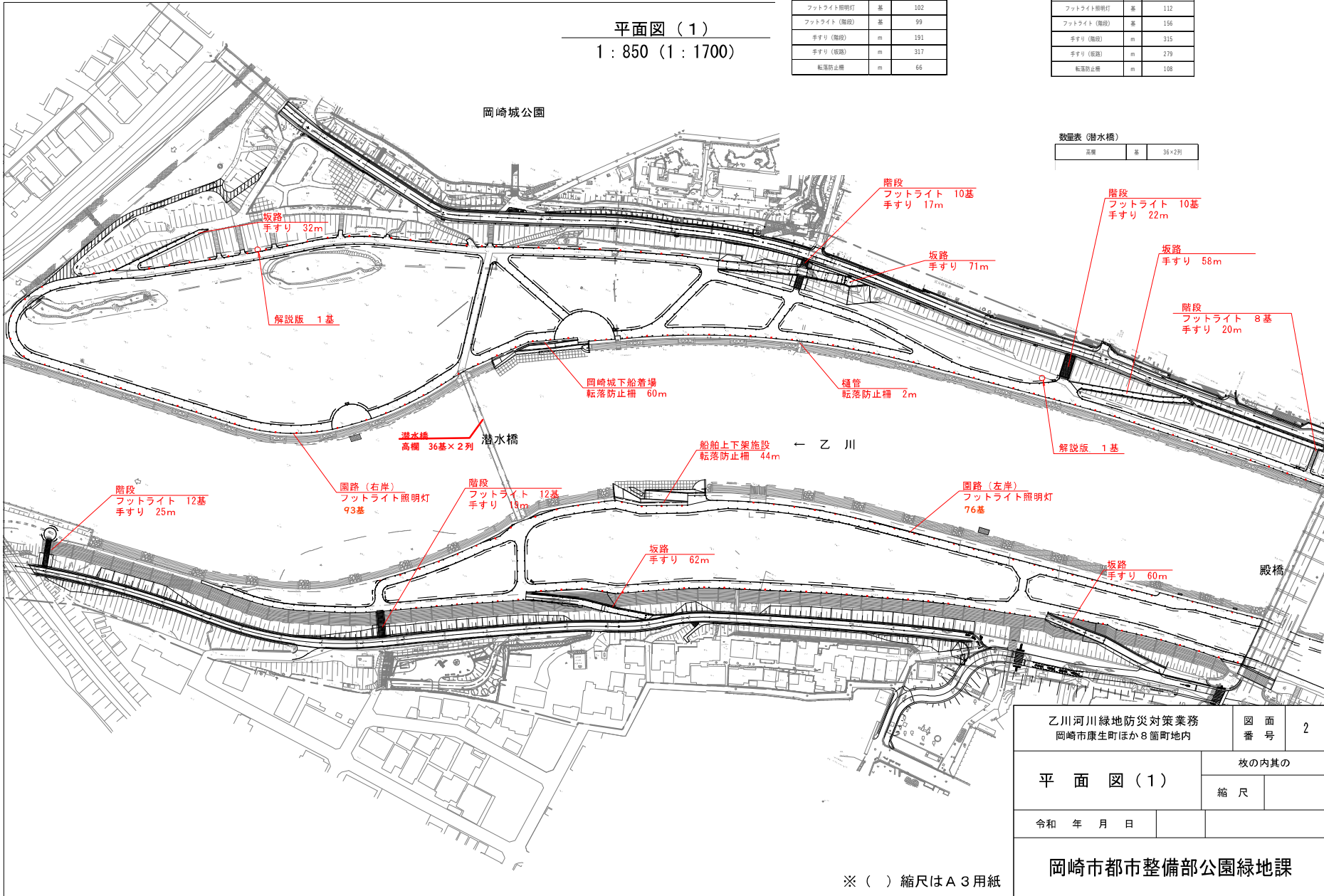
平面图 (1)

1 : 850 (1 : 1700)

名称	単位	数量
フットライト照明灯	基	102
フットライト (階段)	基	99
手すり (階段)	m	191
手すり (坂路)	m	317
転落防止柵	m	66

名称	単位	数量
フットライト照明灯	基	112
フットライト（階段）	基	156
手すり（階段）	m	315
手すり（坂路）	m	279
転落防止柵	m	108

高欄	基	36×2列
----	---	-------

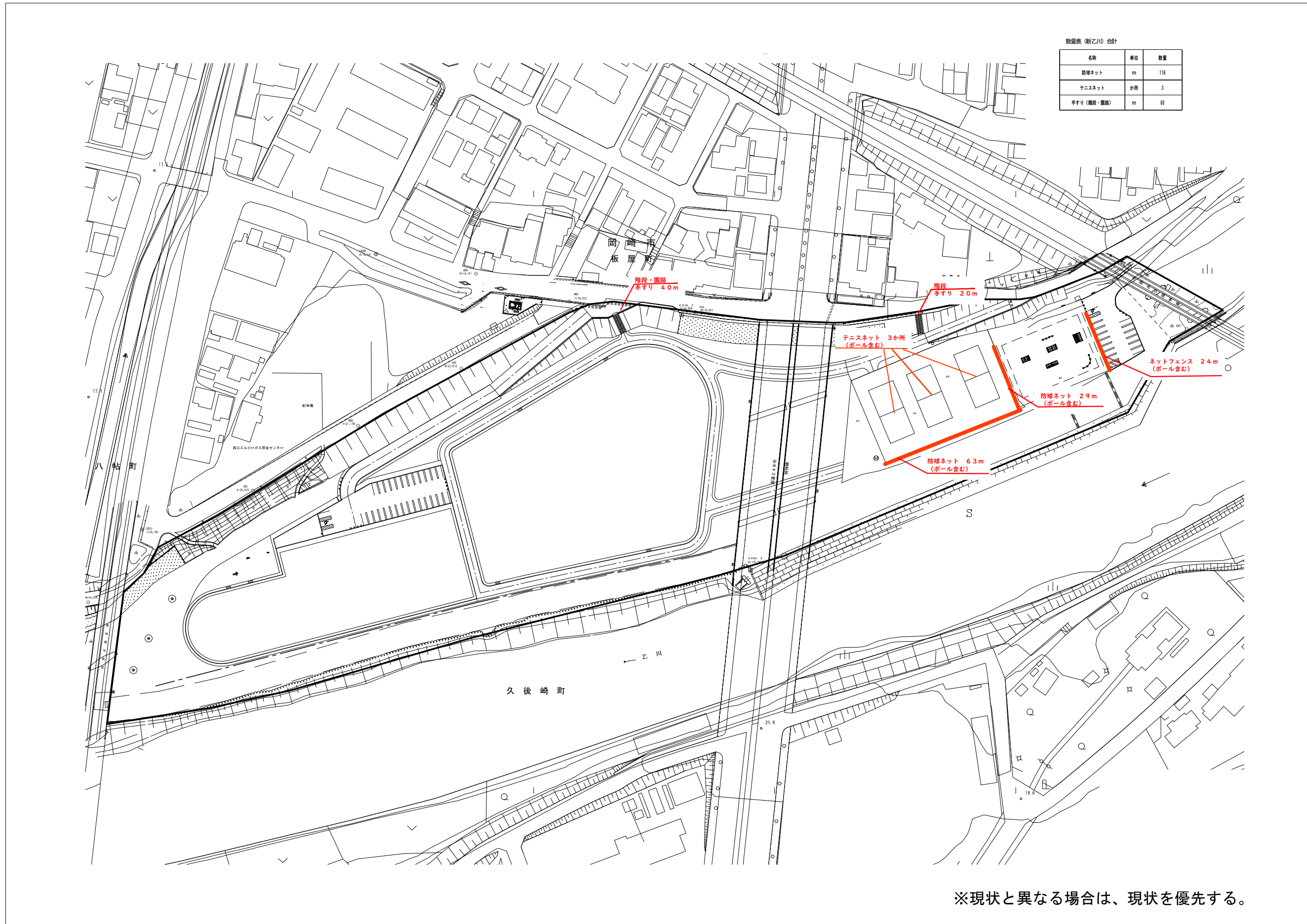


※ () 縮尺はA3用紙

※現状と異なる場合は、現状を優先する。

乙川河川緑地 平面図

1 : 1500



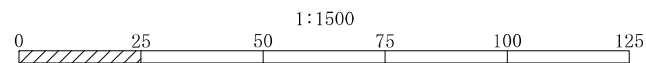
数量表 (新乙川) 合計

名称	単位	数量
防球ネット	m	115
テニスネット	か所	3
手すり (階段・園路)	m	60



凡 例	
◎	高 木
○	低 木
○	生 垣
○	芝 生
○	花 壇
○	公 園 灯
○	植 樹 樹
○	日 陰 棚
○	ベ ン チ
○	ス ツ ー ル
○	看 板
○	く ず か ご
○	暗 渠
○	給 水 管
○	地下ケーブル
○	堅ろう建物
○	家 屋
○	無 壁 家 屋
○	コンクリート舗装
○	コンクリート平板舗装
○	敷 石 舗 装
○	レンガ敷舗装
○	アスファルト舗装
○	砂 利 道
○	横 断 歩 道
○	コンクリートブロック塀
○	レンガ積壁
○	コンクリート壁
○	フ ェ ン ス
○	車止 (固定・可動)
植 生	
	田
∨	畑
山	荒 地
Q	広 葉 樹
Λ	針 葉 樹
△	宅地見込地
○	中 電 柱
●	電 話 柱
●	街 路 灯
○	信 号 柱
○	道 路 標 識
○	人孔 (電気)
○	人孔 (電話)
○	人孔 (下水)
○	人孔 (ガス)
○	消 火 栓
○	仕 切 弁
○	止 水 栓
○	散 水 栓
○	地 蔵
○	カーブミラー
○	制 水 弁
○	量 水 器
○	安 全 弁

※現状と異なる場合は、現状を優先する。



岡崎市

令和四年三月修正