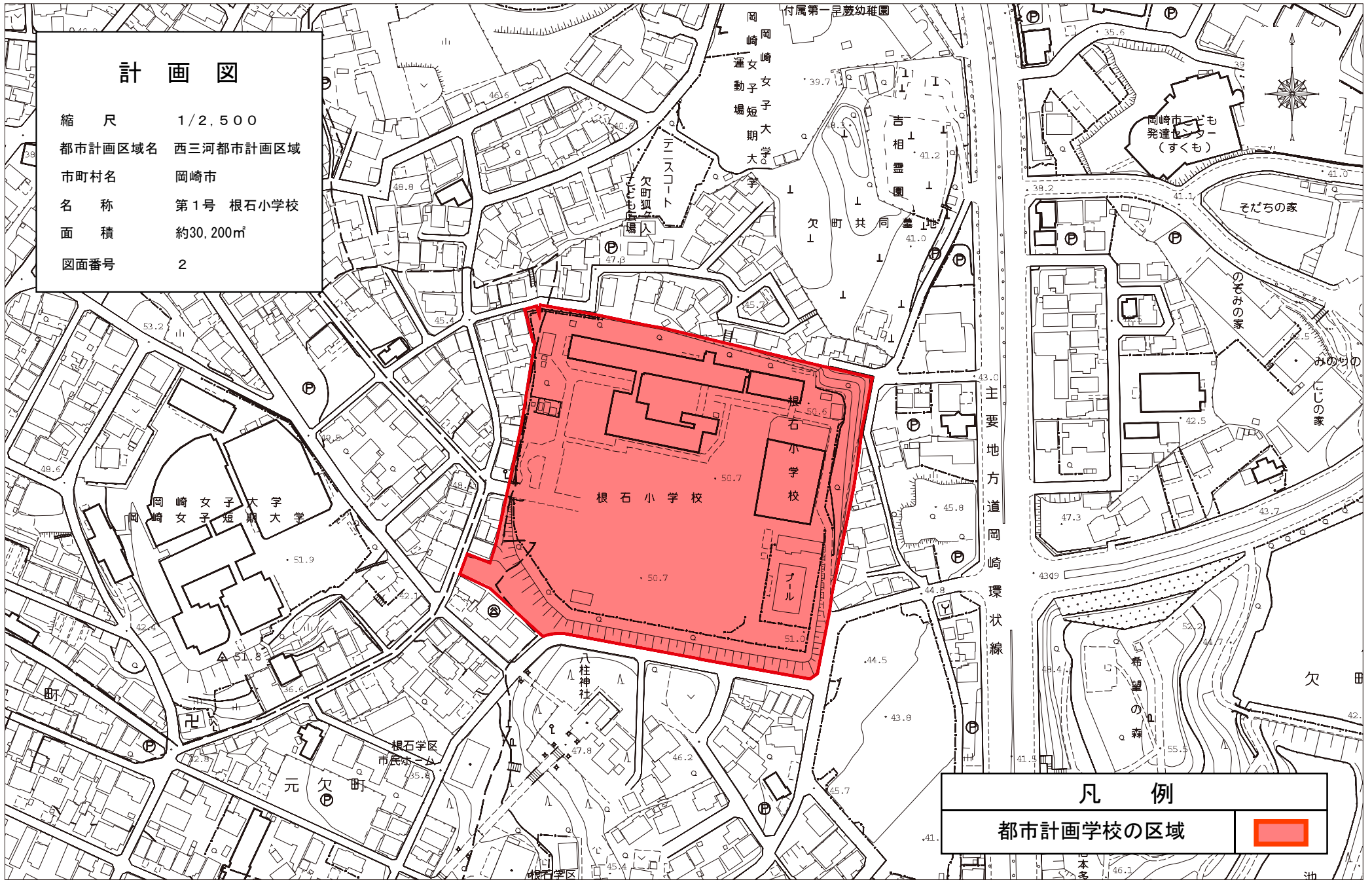



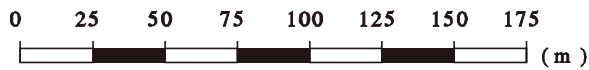
# 計 画 図

縮 尺 1/2,500  
都市計画区域名 西三河都市計画区域  
市町村名 岡崎市  
名 称 第1号 根石小学校  
面 積 約30,200m<sup>2</sup>  
図面番号 2



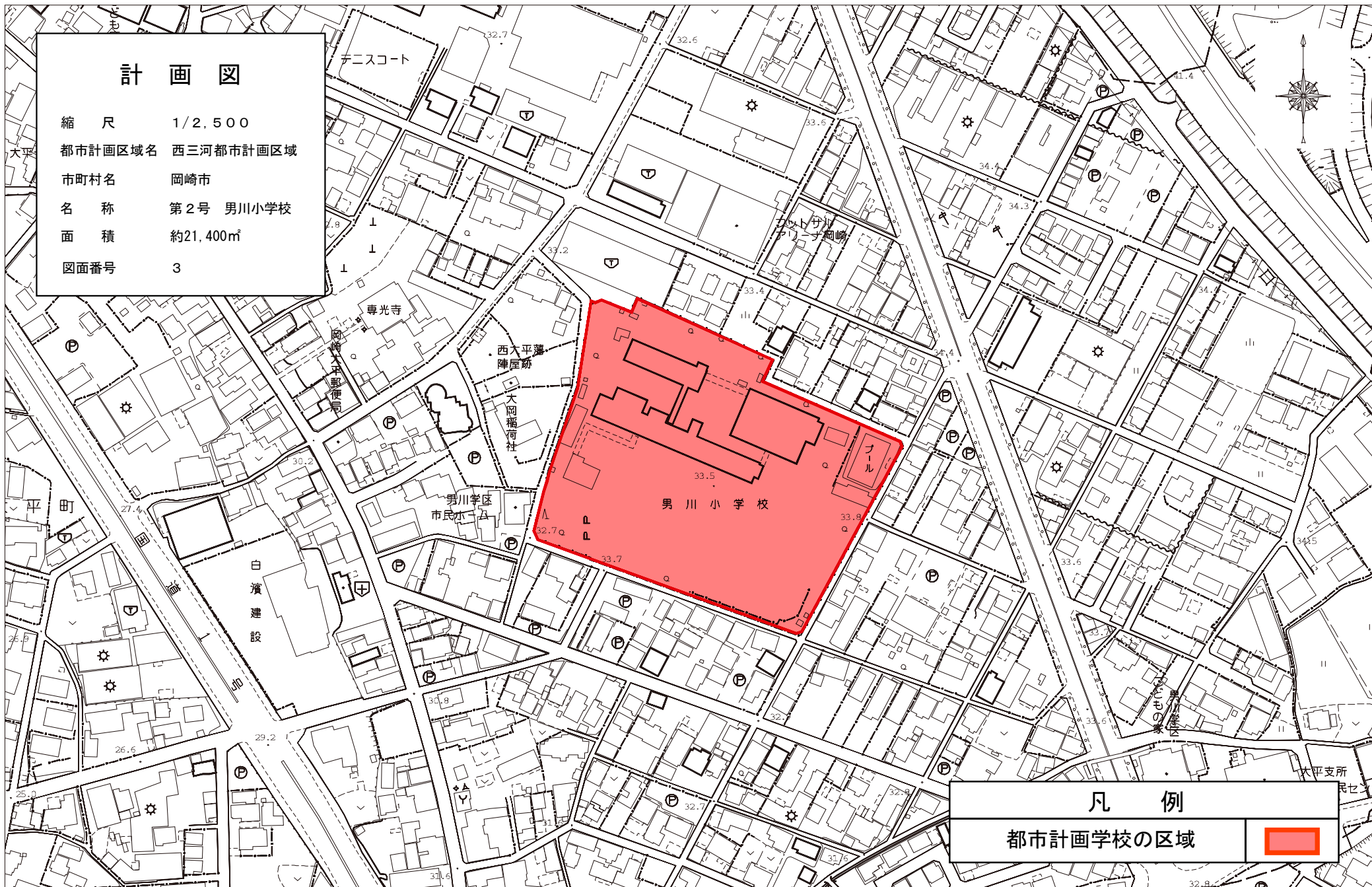
凡 例	
都市計画学校の区域	

縮尺 1 : 2 5 0 0



# 計 画 図

縮 尺 1/2,500  
都市計画区域名 西三河都市計画区域  
市町村名 岡崎市  
名 称 第2号 男川小学校  
面 積 約21,400㎡  
図面番号 3

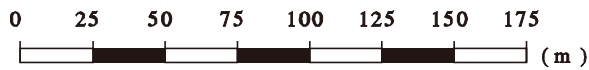


## 凡 例

都市計画学校の区域



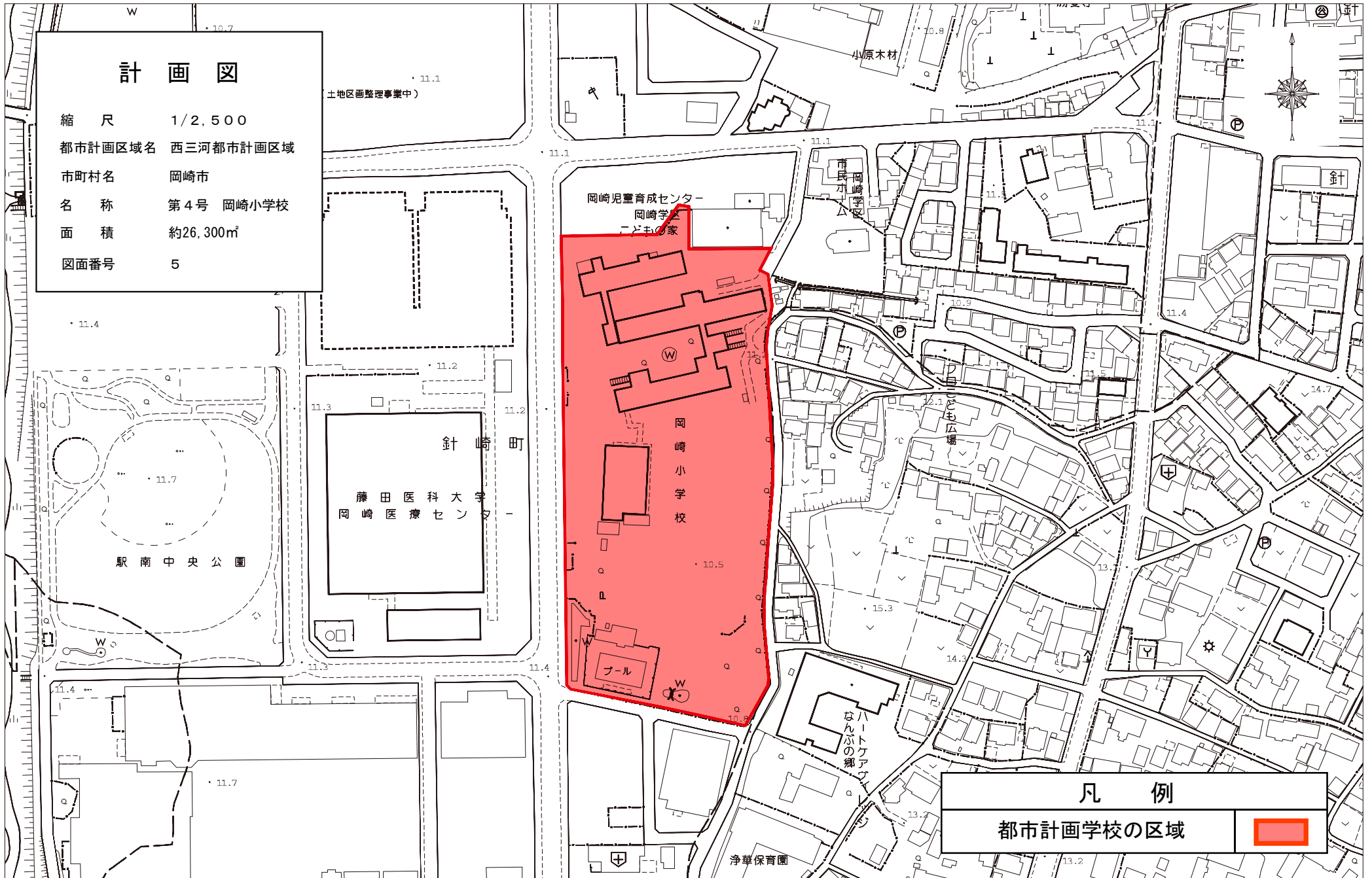
縮尺 1 : 2 5 0 0





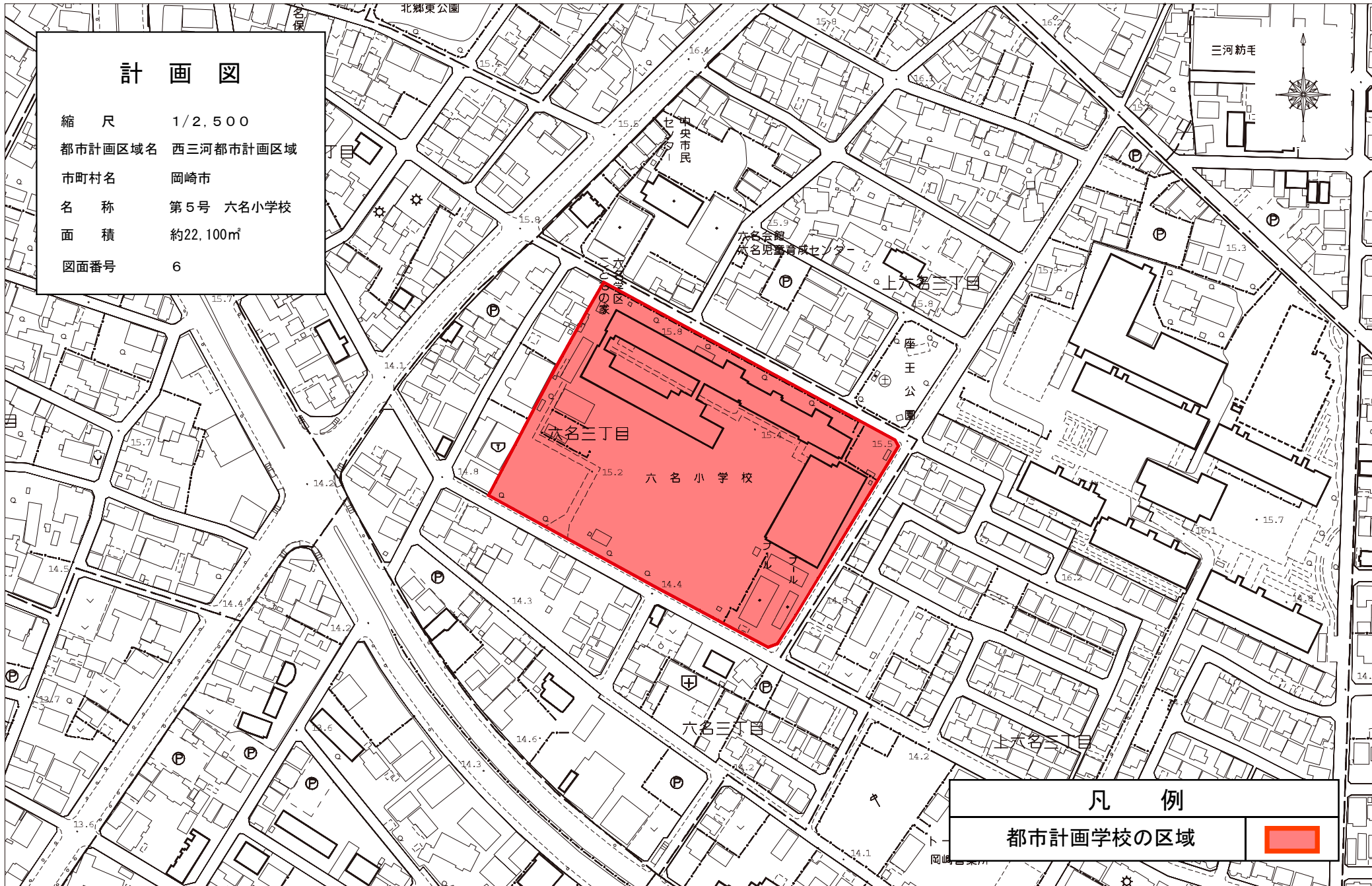
# 計 画 図

縮 尺 1/2,500  
都市計画区域名 西三河都市計画区域  
市町村名 岡崎市  
名 称 第4号 岡崎小学校  
面 積 約26,300㎡  
図面番号 5



# 計 画 図

縮 尺 1/2,500  
都市計画区域名 西三河都市計画区域  
市町村名 岡崎市  
名 称 第5号 六名小学校  
面 積 約22,100㎡  
図面番号 6



## 凡 例

都市計画学校の区域

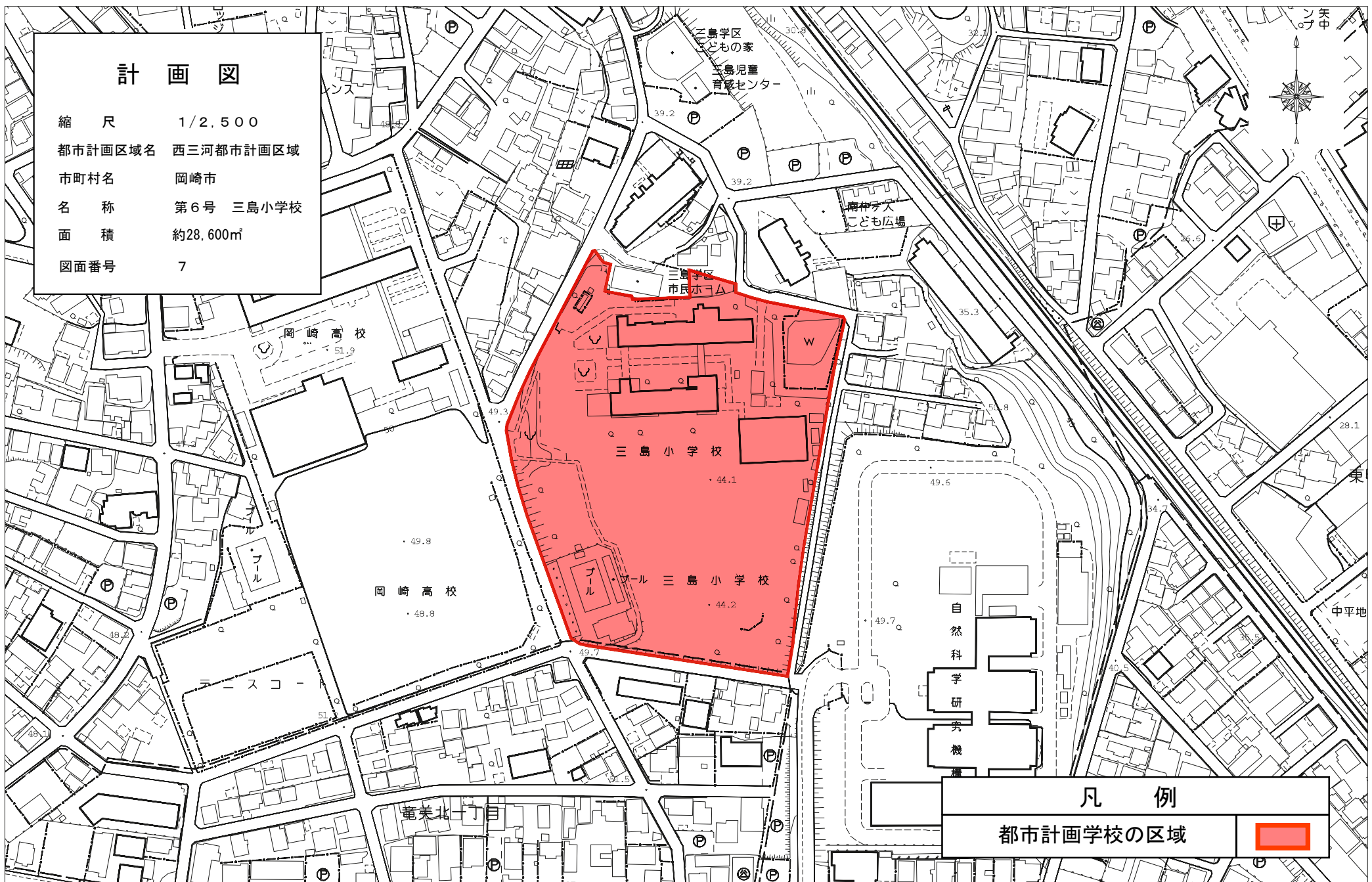



縮尺 1 : 2 5 0 0



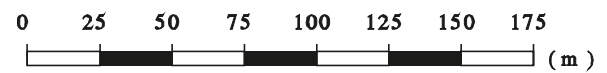
# 計 画 図

縮 尺 1/2,500  
都市計画区域名 西三河都市計画区域  
市町村名 岡崎市  
名 称 第6号 三島小学校  
面 積 約28,600㎡  
図面番号 7



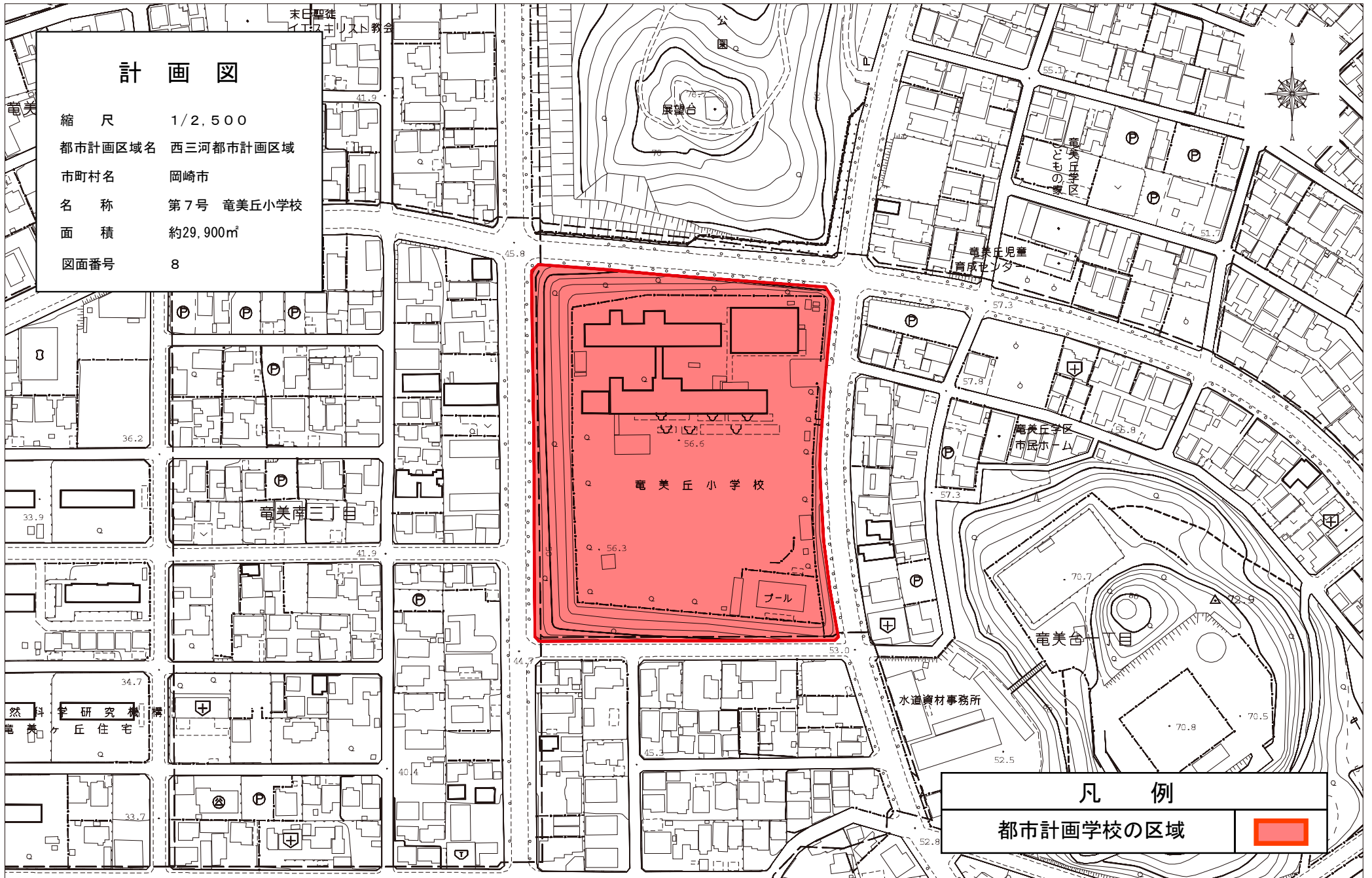
凡 例	
都市計画学校の区域	

縮尺 1 : 2 5 0 0



# 計 画 図

縮 尺 1/2,500  
都市計画区域名 西三河都市計画区域  
市町村名 岡崎市  
名 称 第7号 竜美丘小学校  
面 積 約29,900㎡  
図面番号 8

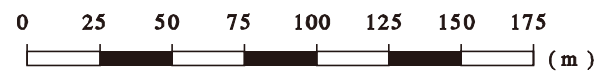


## 凡 例

都市計画学校の区域

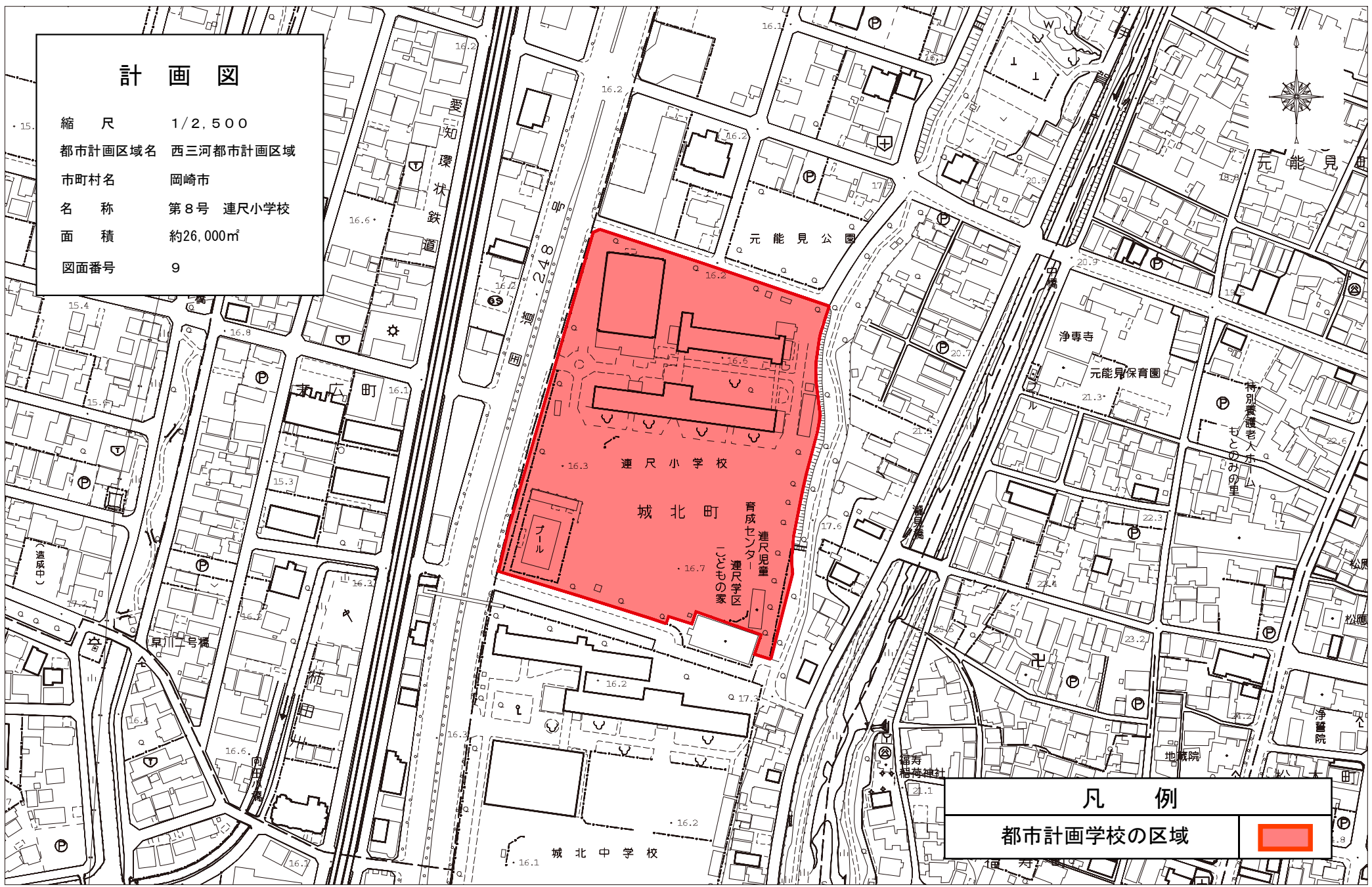



縮尺 1 : 2 5 0 0



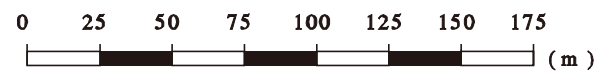
# 計 画 図

縮 尺 1/2,500  
都市計画区域名 西三河都市計画区域  
市町村名 岡崎市  
名 称 第8号 連尺小学校  
面 積 約26,000㎡  
図面番号 9



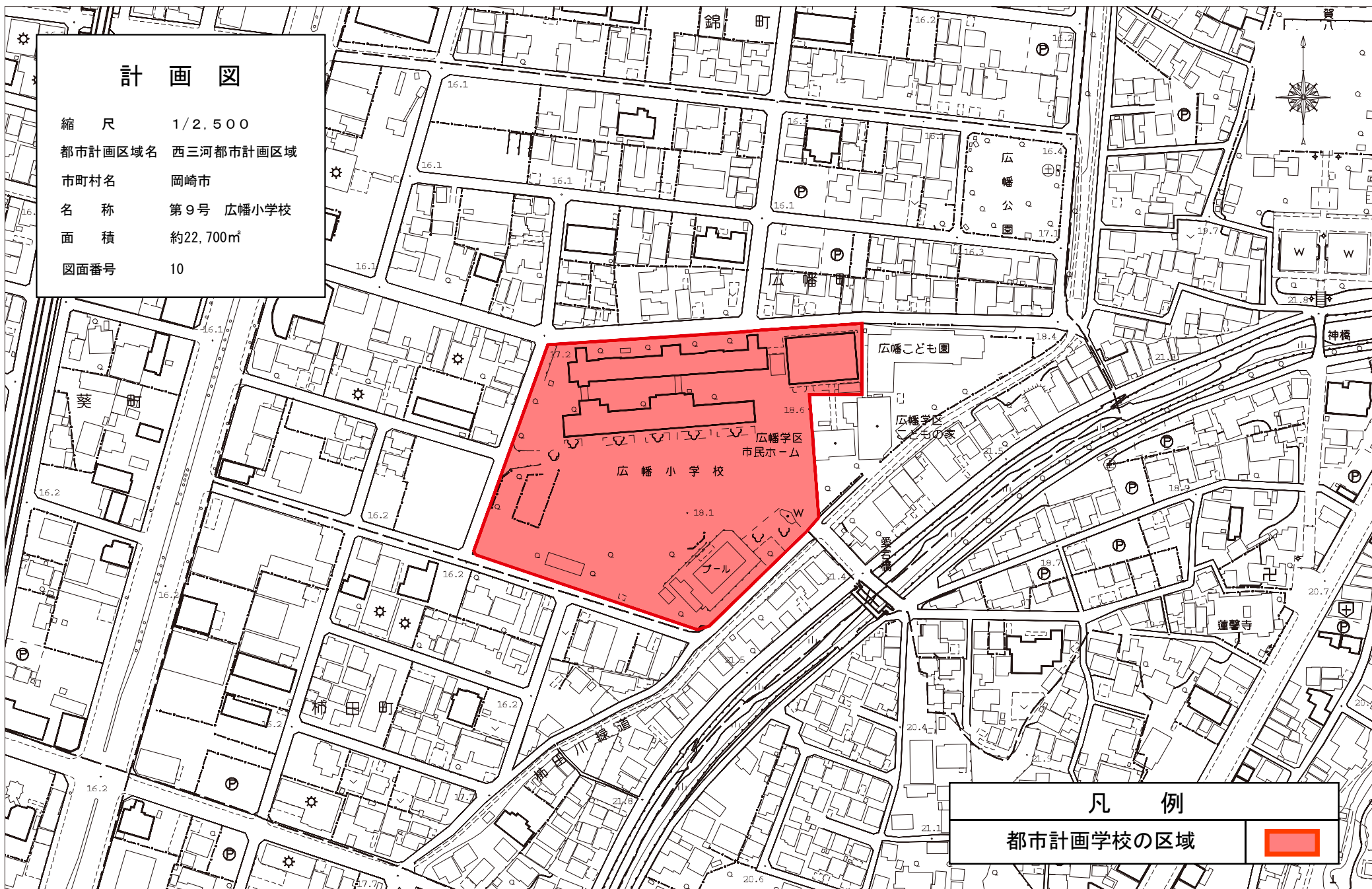
凡 例	
都市計画学校の区域	

縮 尺 1 : 2 5 0 0



# 計 画 図

縮 尺 1/2,500  
都市計画区域名 西三河都市計画区域  
市町村名 岡崎市  
名 称 第9号 広幡小学校  
面 積 約22,700㎡  
図面番号 10

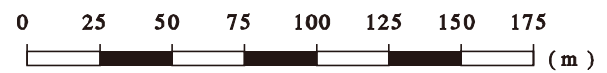


## 凡 例

都市計画学校の区域

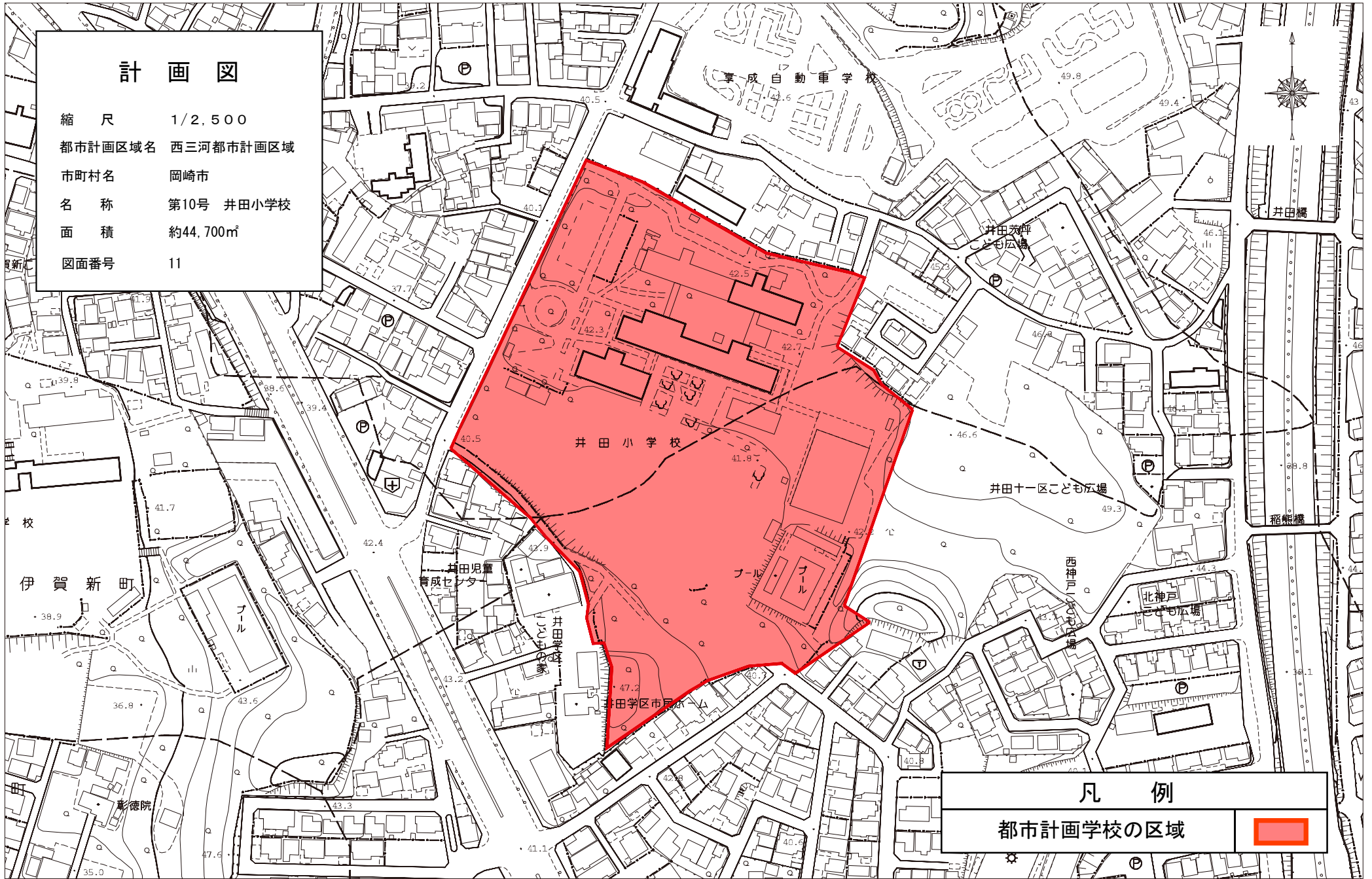


縮尺 1 : 2 5 0 0



# 計 画 図

縮 尺 1/2,500  
都市計画区域名 西三河都市計画区域  
市町村名 岡崎市  
名 称 第10号 井田小学校  
面 積 約44,700㎡  
図面番号 11



## 凡 例

都市計画学校の区域



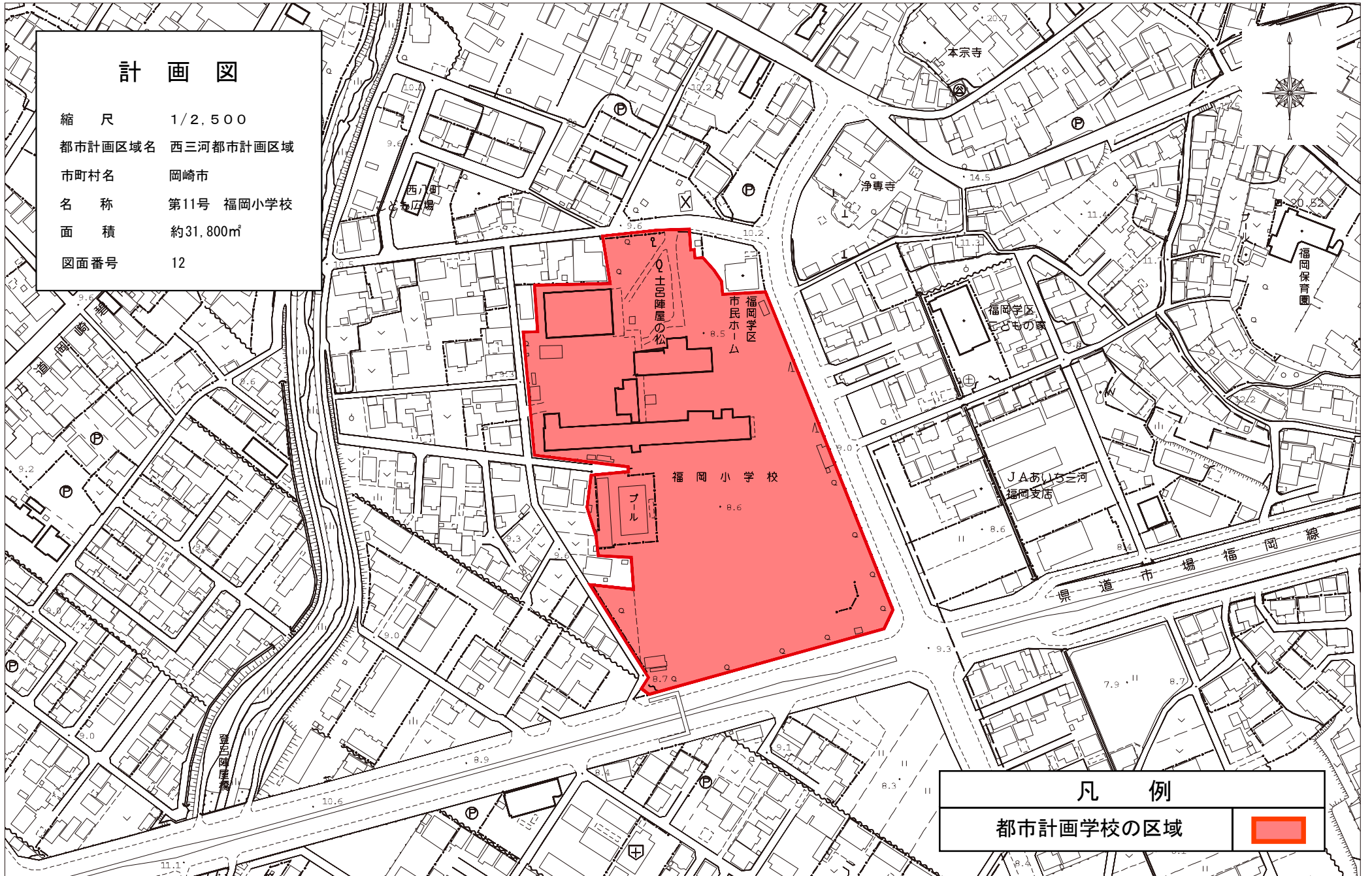
縮尺 1 : 2 5 0 0

0 25 50 75 100 125 150 175

( m )

# 計 画 図

縮 尺 1/2,500  
都市計画区域名 西三河都市計画区域  
市町村名 岡崎市  
名 称 第11号 福岡小学校  
面 積 約31,800㎡  
図面番号 12



## 凡 例

都市計画学校の区域



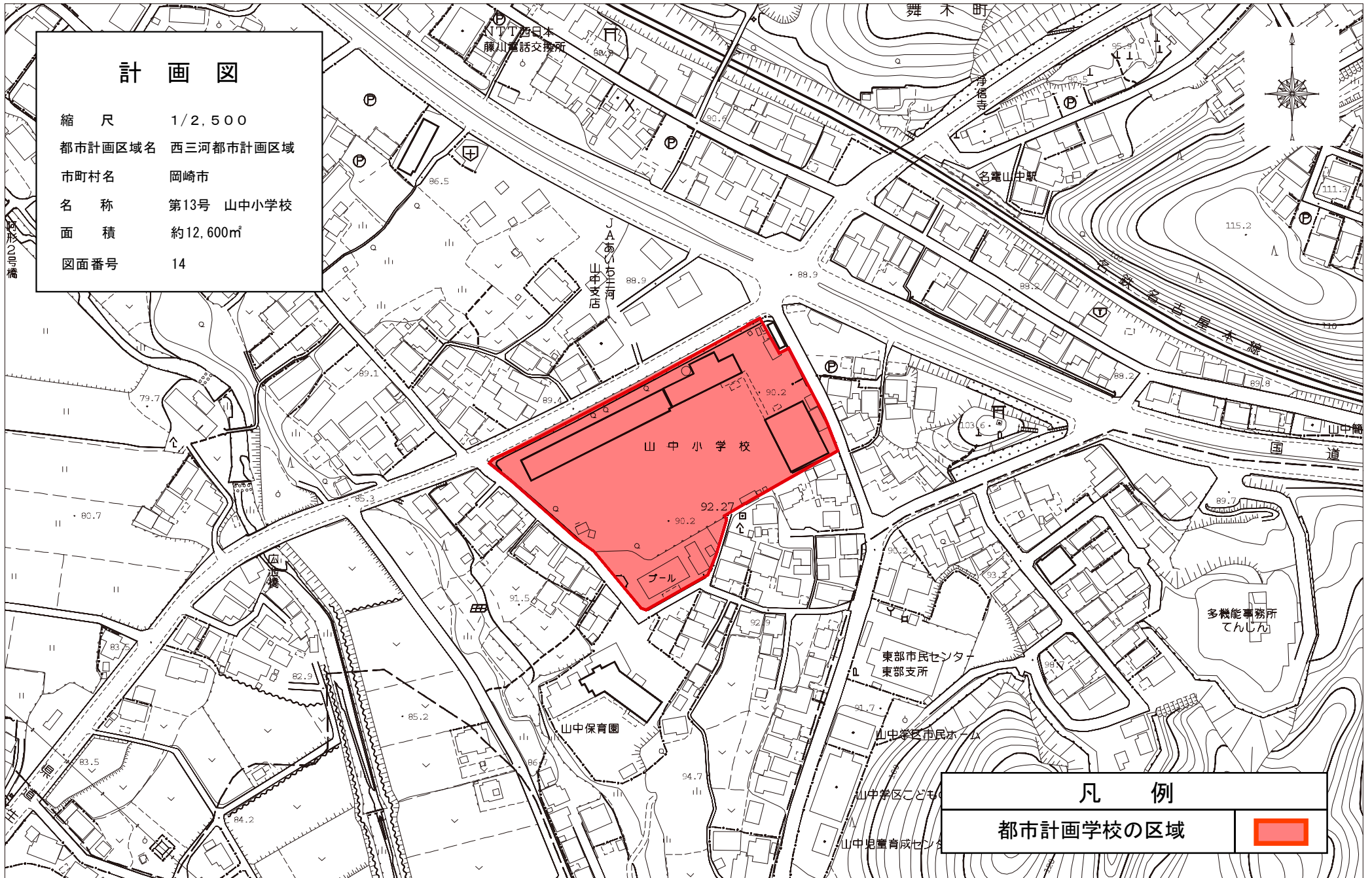
縮尺 1 : 2 5 0 0





# 計 画 図

縮 尺 1/2,500  
都市計画区域名 西三河都市計画区域  
市町村名 岡崎市  
名 称 第13号 山中小学校  
面 積 約12,600㎡  
図面番号 14



## 凡 例

都市計画学校の区域

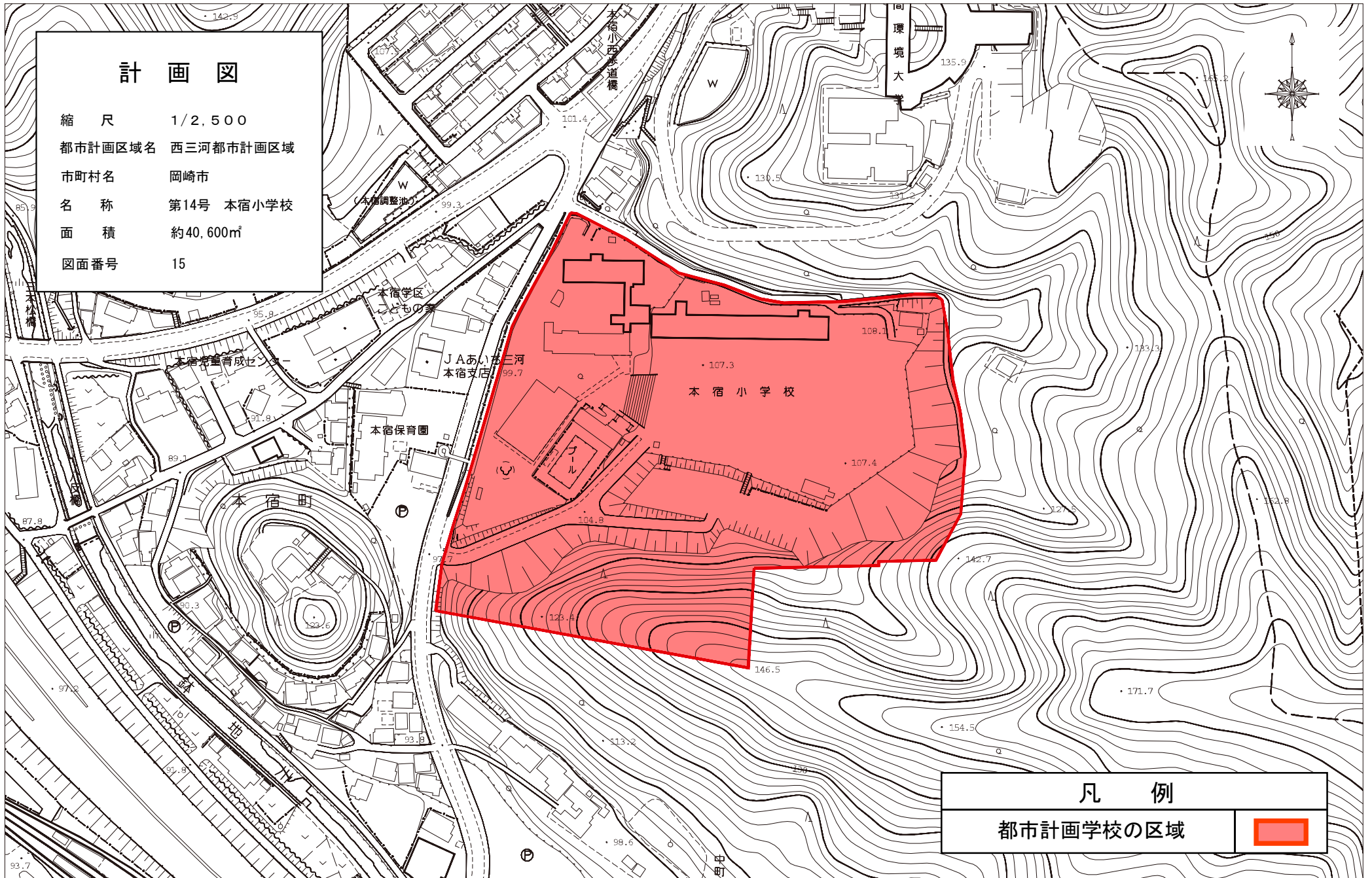


縮尺 1 : 2 5 0 0



# 計 画 図

縮 尺 1/2,500  
都市計画区域名 西三河都市計画区域  
市町村名 岡崎市  
名 称 第14号 本宿小学校  
面 積 約40,600㎡  
図面番号 15



## 凡 例

都市計画学校の区域



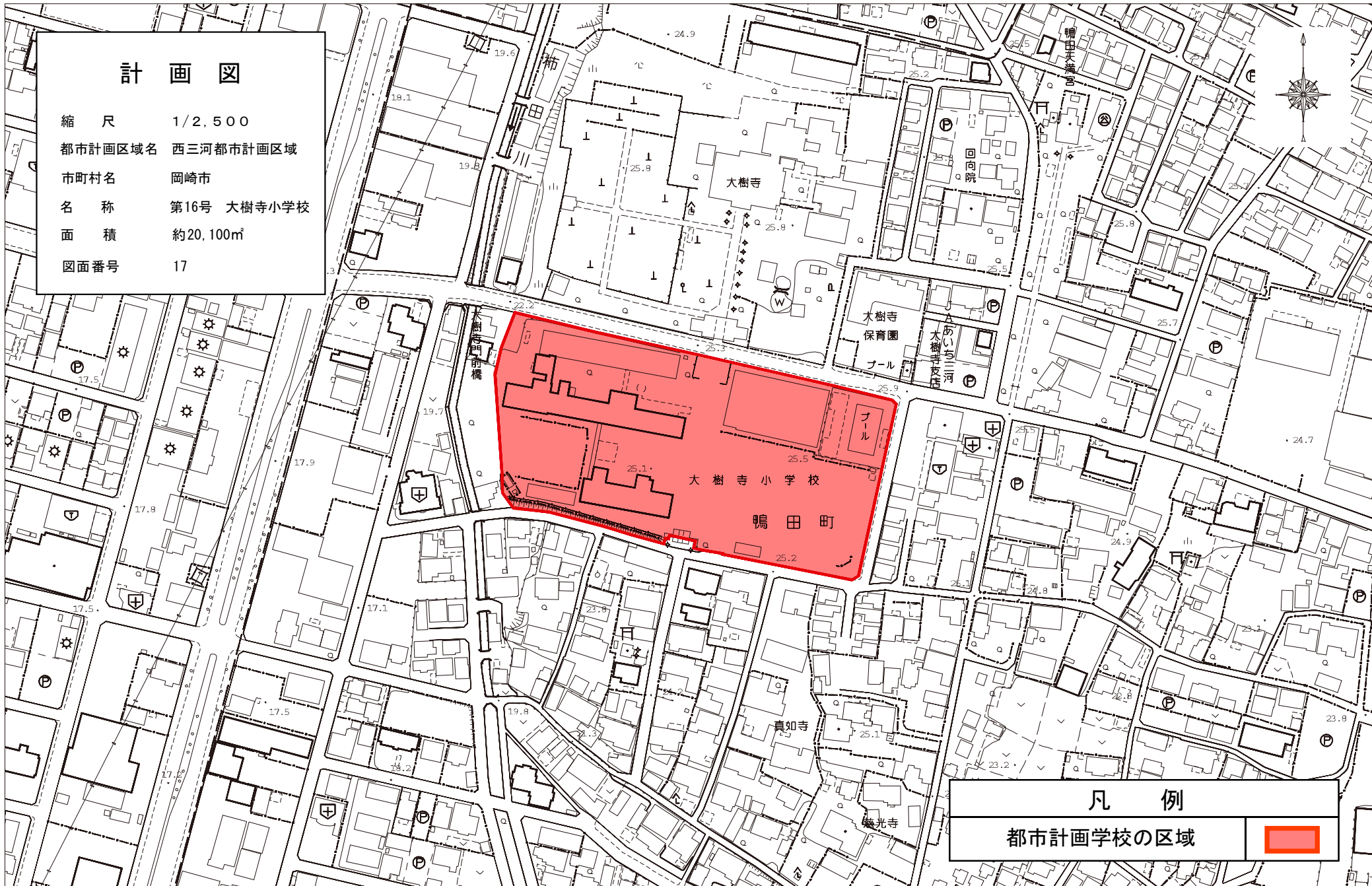
縮尺 1 : 2 5 0 0





# 計 画 図

縮 尺 1/2,500  
都市計画区域名 西三河都市計画区域  
市町村名 岡崎市  
名 称 第16号 大樹寺小学校  
面 積 約20,100㎡  
図面番号 17



## 凡 例

都市計画学校の区域

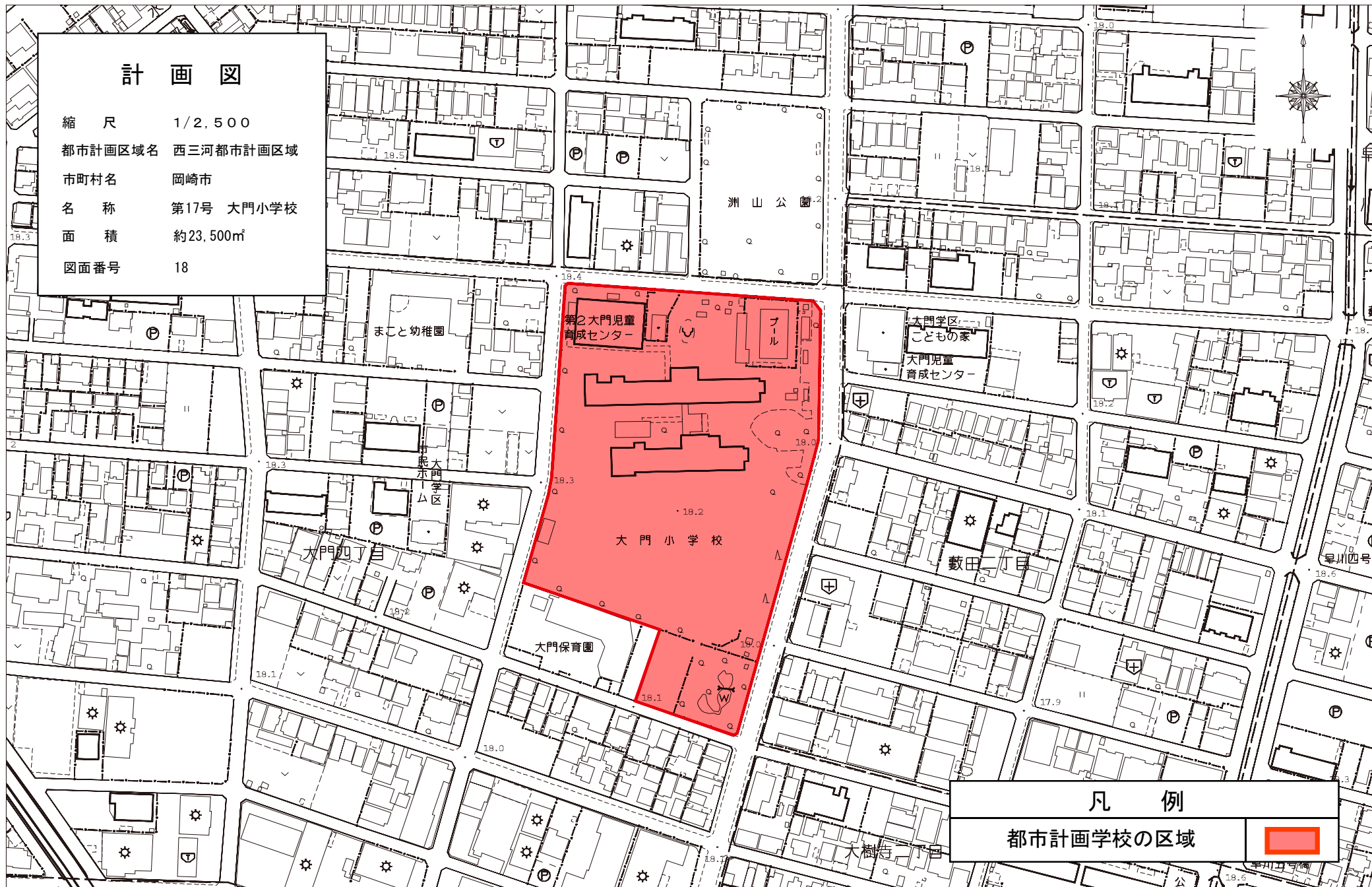


縮尺 1 : 2 5 0 0



# 計 画 図

縮 尺 1/2,500  
都市計画区域名 西三河都市計画区域  
市町村名 岡崎市  
名 称 第17号 大門小学校  
面 積 約23,500㎡  
図面番号 18



## 凡 例

都市計画学校の区域

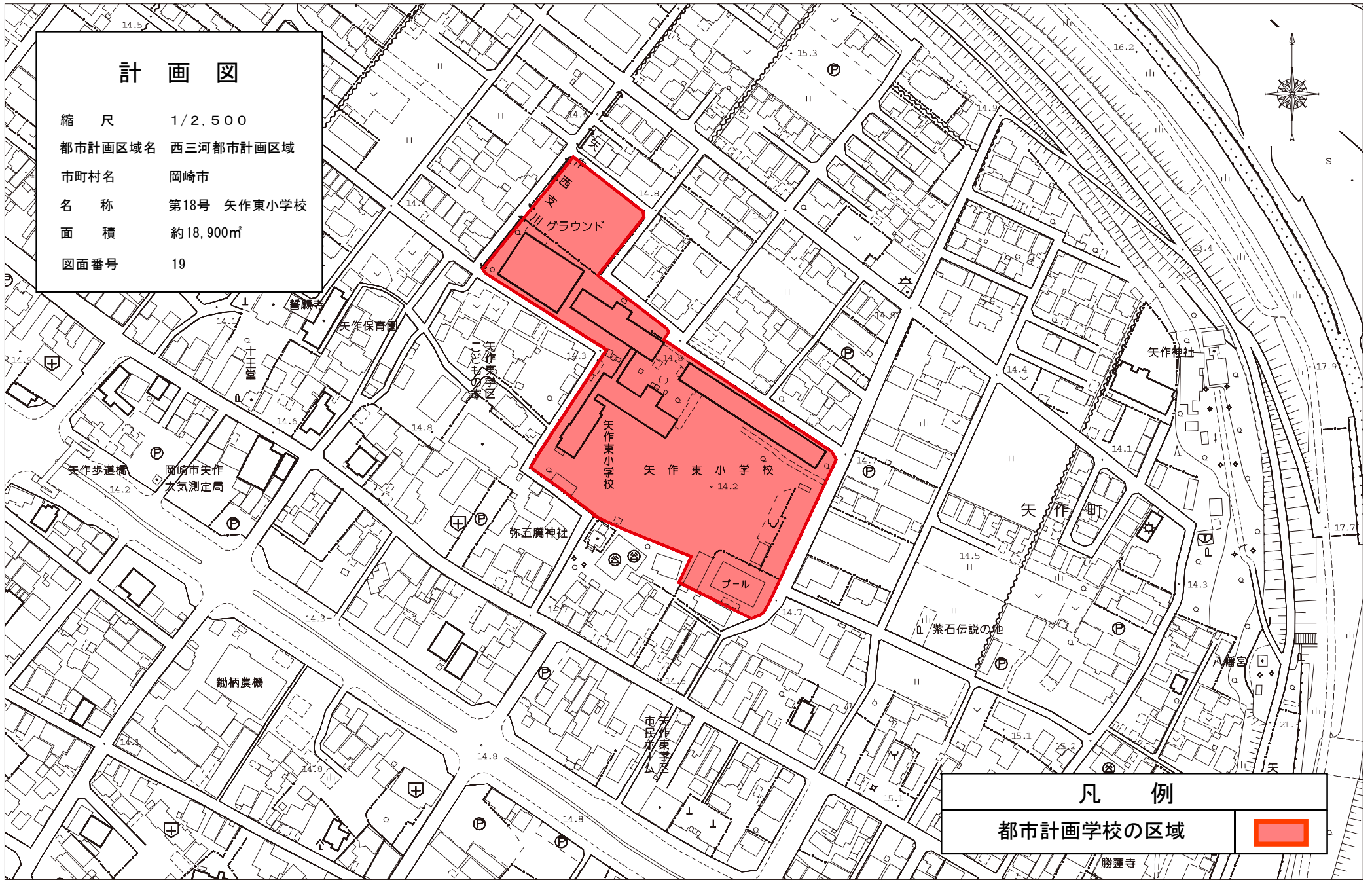



縮尺 1 : 2 5 0 0



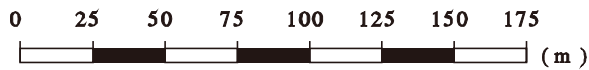
# 計 画 図

縮 尺 1/2,500  
都市計画区域名 西三河都市計画区域  
市町村名 岡崎市  
名 称 第18号 矢作東小学校  
面 積 約18,900㎡  
図面番号 19



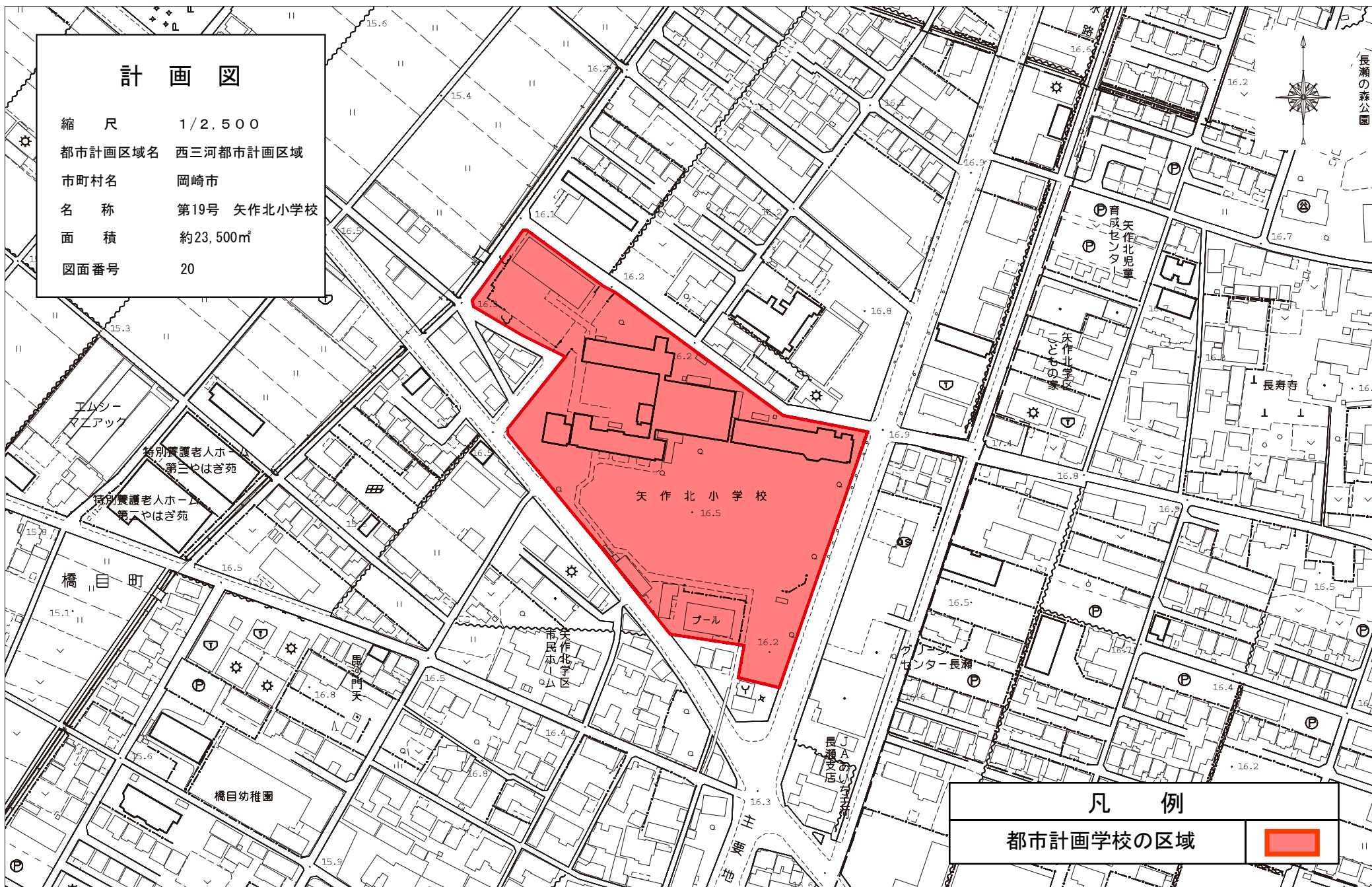
<b>凡 例</b>	
都市計画学校の区域	

縮尺 1 : 2 5 0 0



# 計 画 図

縮 尺 1/2,500  
都市計画区域名 西三河都市計画区域  
市町村名 岡崎市  
名 称 第19号 矢作北小学校  
面 積 約23,500㎡  
図面番号 20



長瀬の森公園

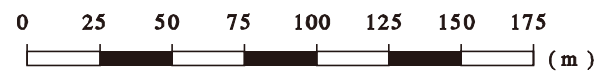


## 凡 例

都市計画学校の区域

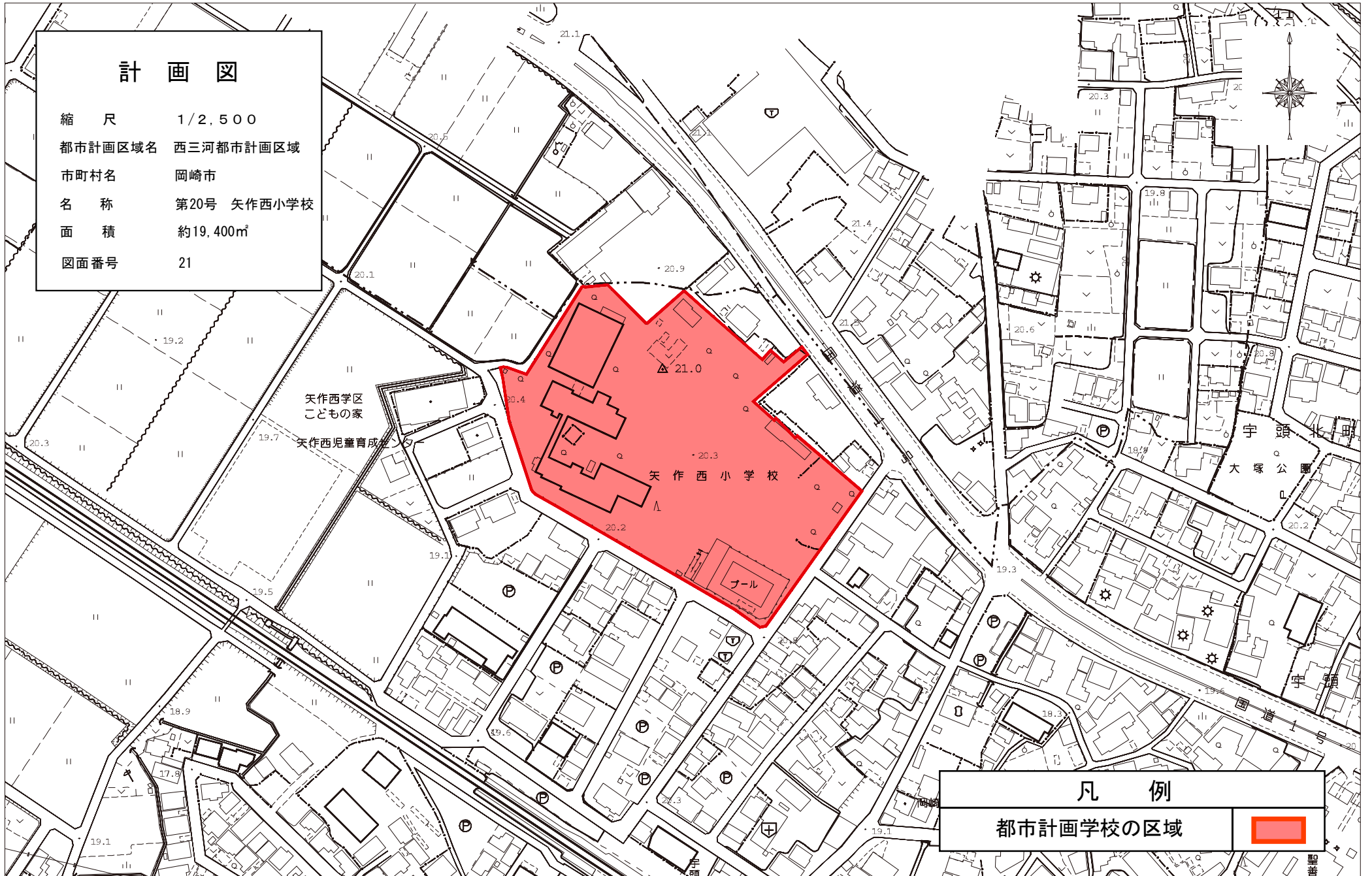


縮尺 1 : 2 5 0 0



# 計 画 図

縮 尺 1/2,500  
都市計画区域名 西三河都市計画区域  
市町村名 岡崎市  
名 称 第20号 矢作西小学校  
面 積 約19,400㎡  
図面番号 21



## 凡 例

都市計画学校の区域



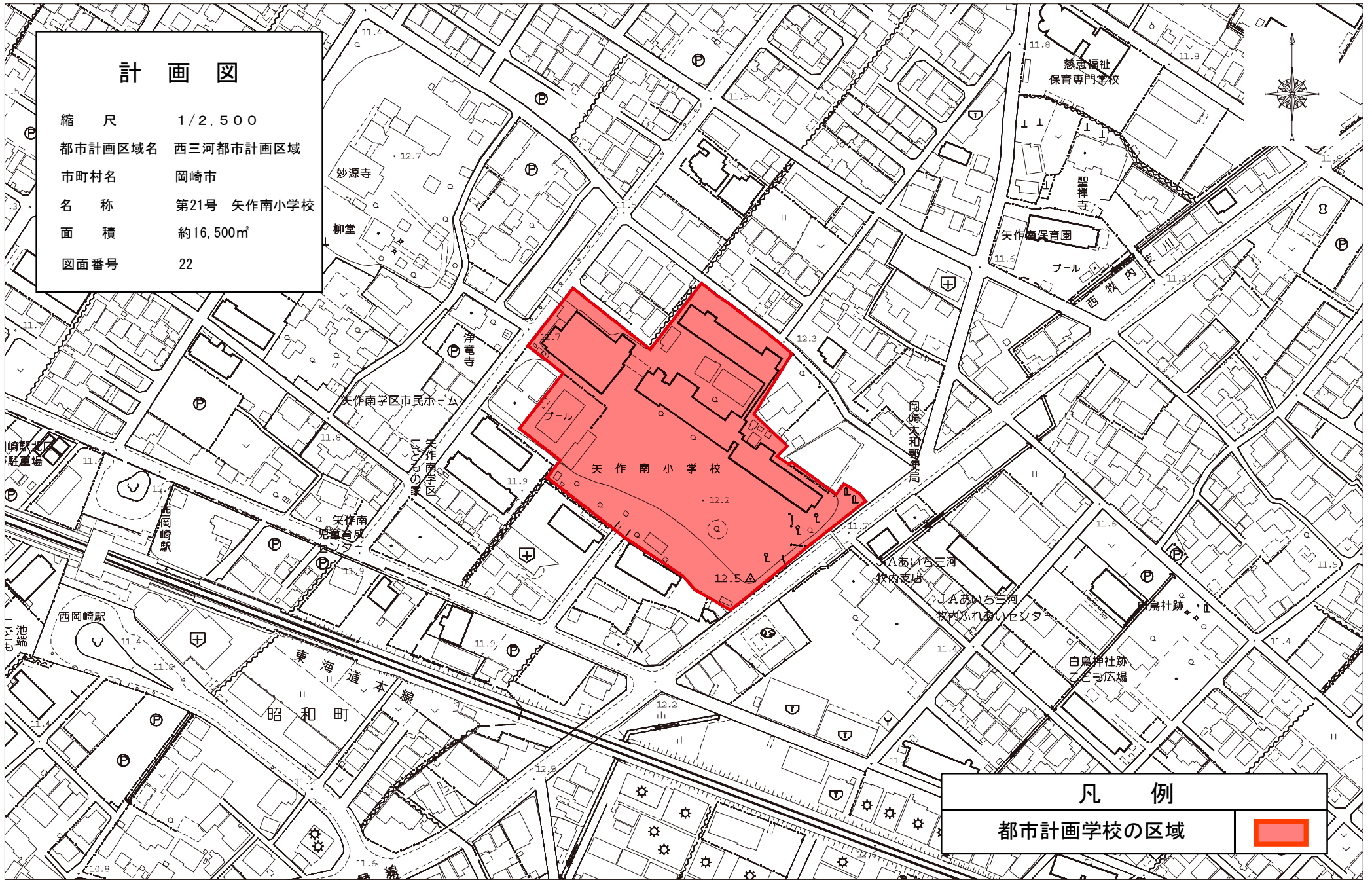
縮尺 1 : 2 5 0 0

0 25 50 75 100 125 150 175

( m )

# 計 画 図

縮 尺 1/2,500  
都市計画区域名 西三河都市計画区域  
市町村名 岡崎市  
名 称 第21号 矢作南小学校  
面 積 約16,500㎡  
図面番号 22

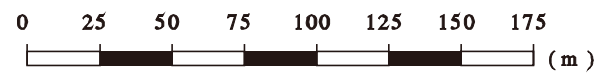


## 凡 例

都市計画学校の区域

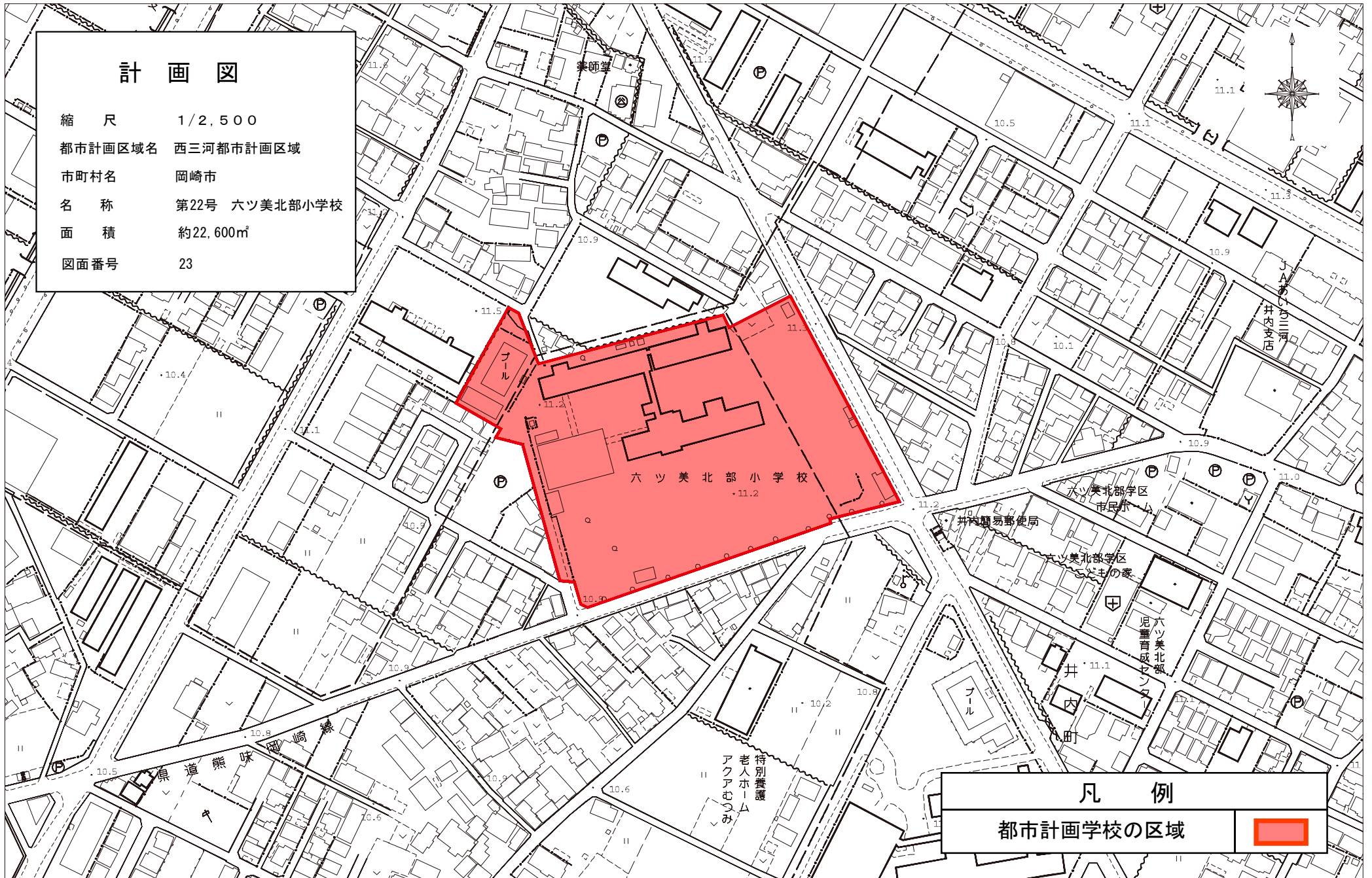



縮尺 1 : 2 5 0 0



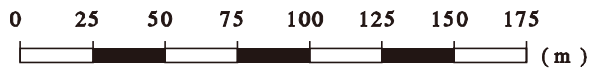
# 計 画 図

縮 尺 1/2,500  
都市計画区域名 西三河都市計画区域  
市町村名 岡崎市  
名 称 第22号 六ツ美北部小学校  
面 積 約22,600㎡  
図面番号 23



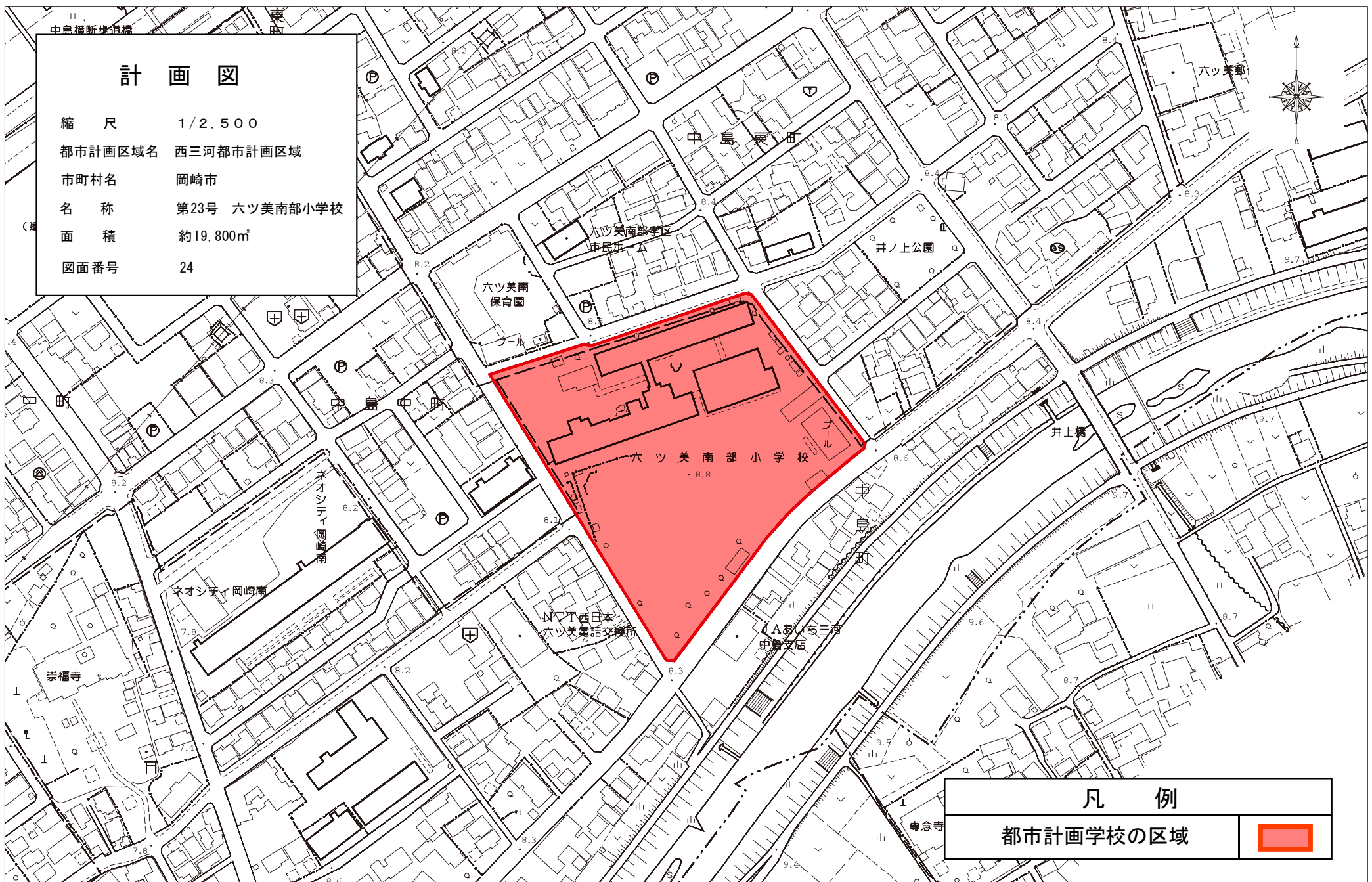
凡 例	
都市計画学校の区域	


縮尺 1 : 2 5 0 0



# 計 画 図

縮 尺 1/2,500  
都市計画区域名 西三河都市計画区域  
市町村名 岡崎市  
名 称 第23号 六ツ美南部小学校  
面 積 約19,800㎡  
図面番号 24



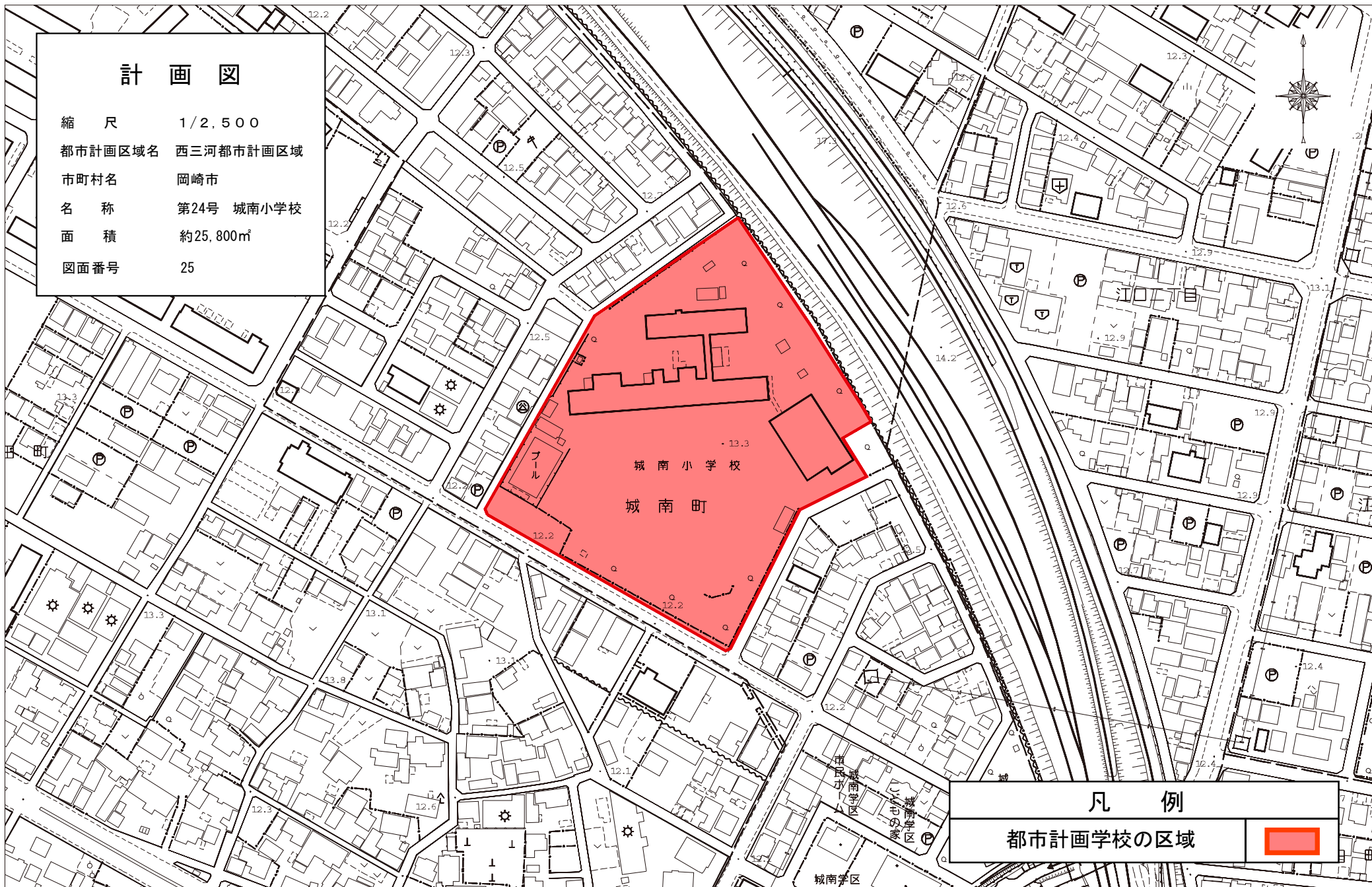
凡 例	
都市計画学校の区域	

縮尺 1 : 2 5 0 0



# 計 画 図

縮 尺 1/2,500  
都市計画区域名 西三河都市計画区域  
市町村名 岡崎市  
名 称 第24号 城南小学校  
面 積 約25,800㎡  
図面番号 25



## 凡 例

都市計画学校の区域

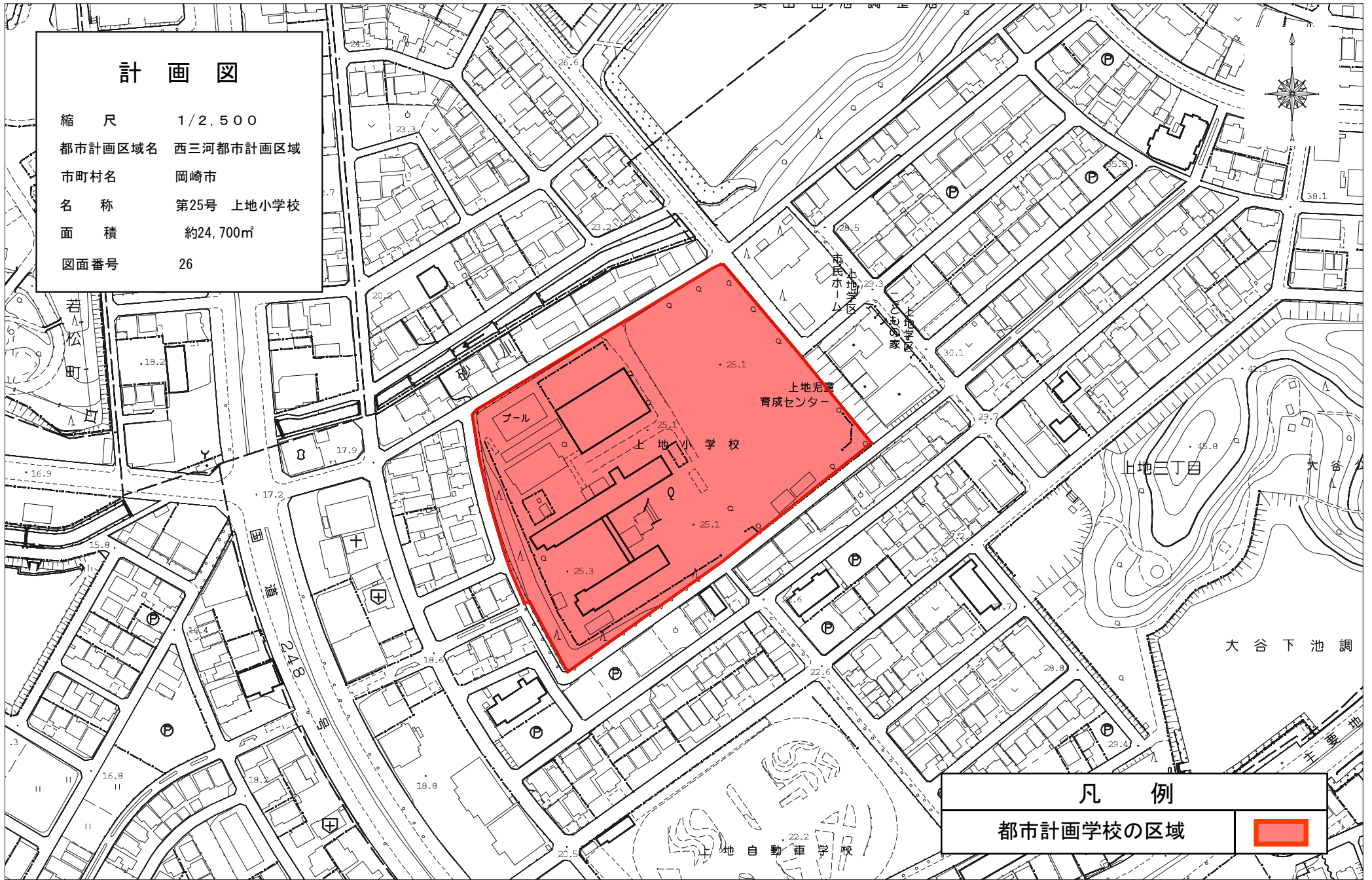


縮尺 1 : 2 5 0 0



# 計 画 図

縮 尺 1/2,500  
都市計画区域名 西三河都市計画区域  
市町村名 岡崎市  
名 称 第25号 上地小学校  
面 積 約24,700㎡  
図面番号 26

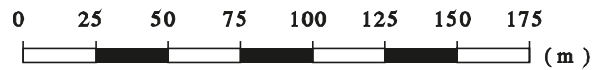


## 凡 例

都市計画学校の区域



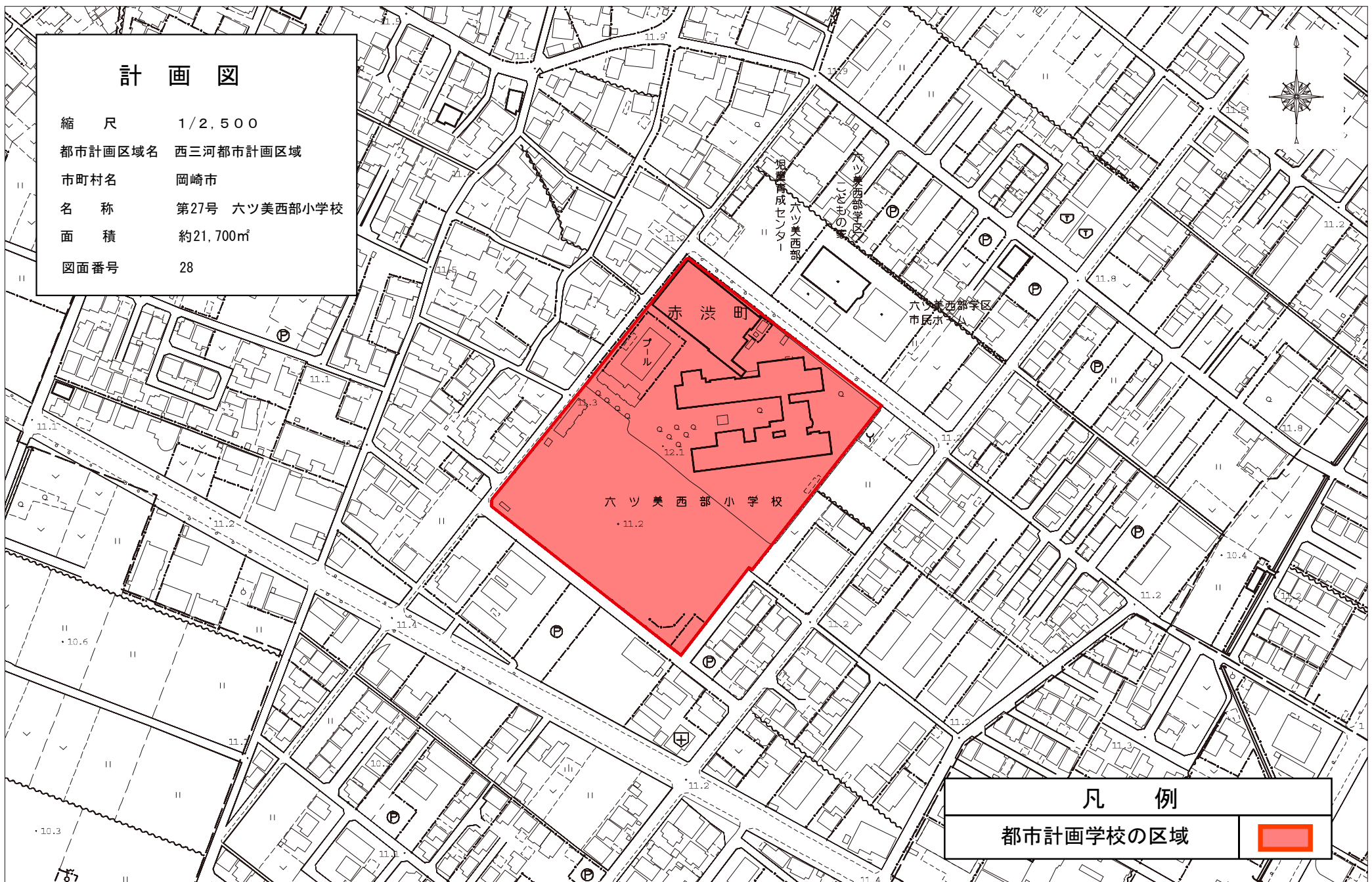
縮尺 1 : 2 5 0 0






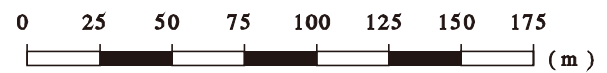
# 計 画 図

縮 尺 1/2,500  
都市計画区域名 西三河都市計画区域  
市町村名 岡崎市  
名 称 第27号 六ツ美西部小学校  
面 積 約21,700㎡  
図面番号 28



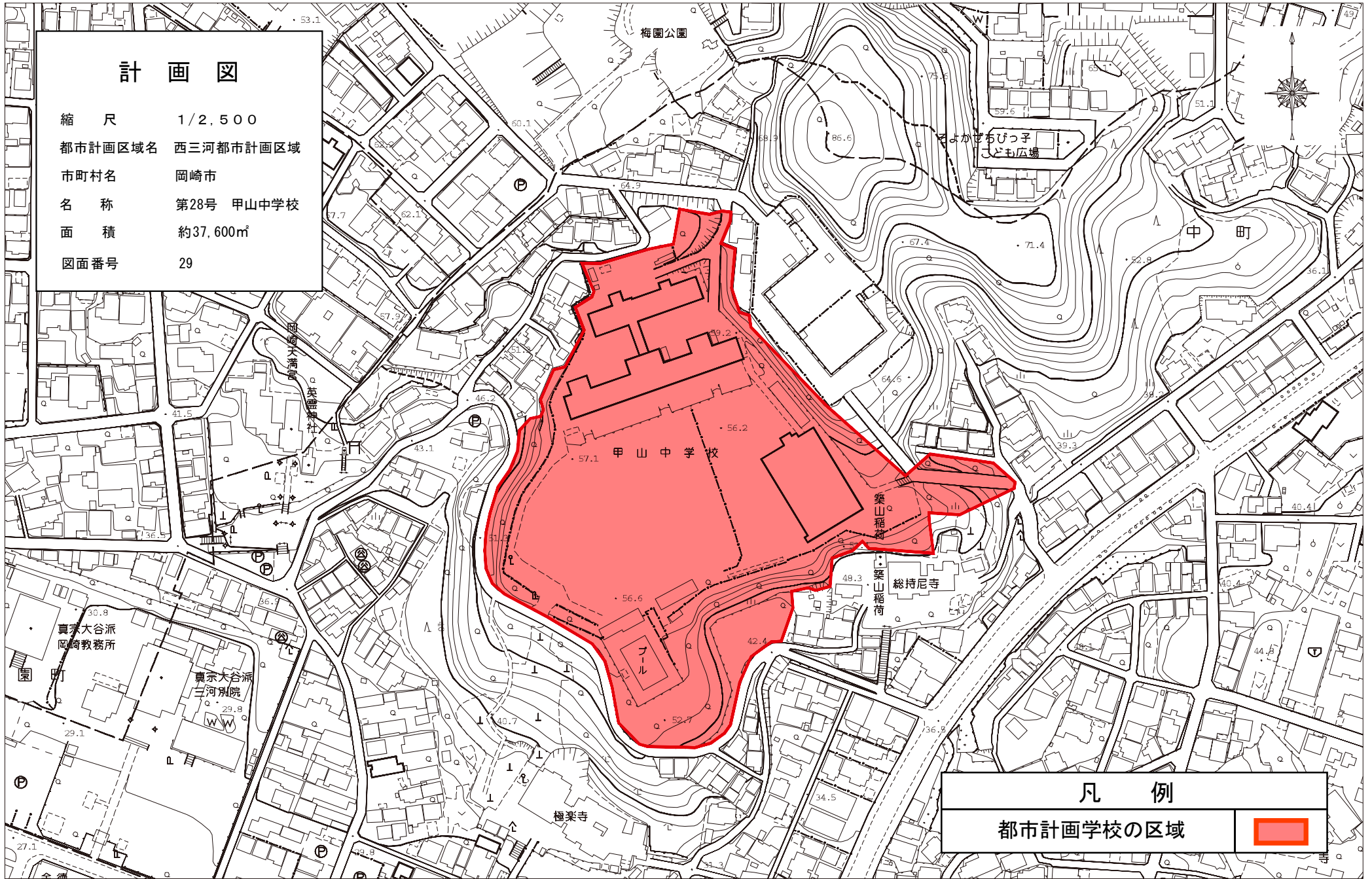
凡 例	
都市計画学校の区域	

縮尺 1 : 2 5 0 0



# 計 画 図

縮 尺 1/2,500  
都市計画区域名 西三河都市計画区域  
市町村名 岡崎市  
名 称 第28号 甲山中学校  
面 積 約37,600㎡  
図面番号 29

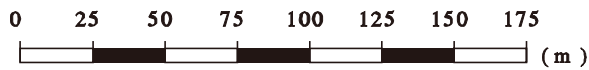


## 凡 例

都市計画学校の区域

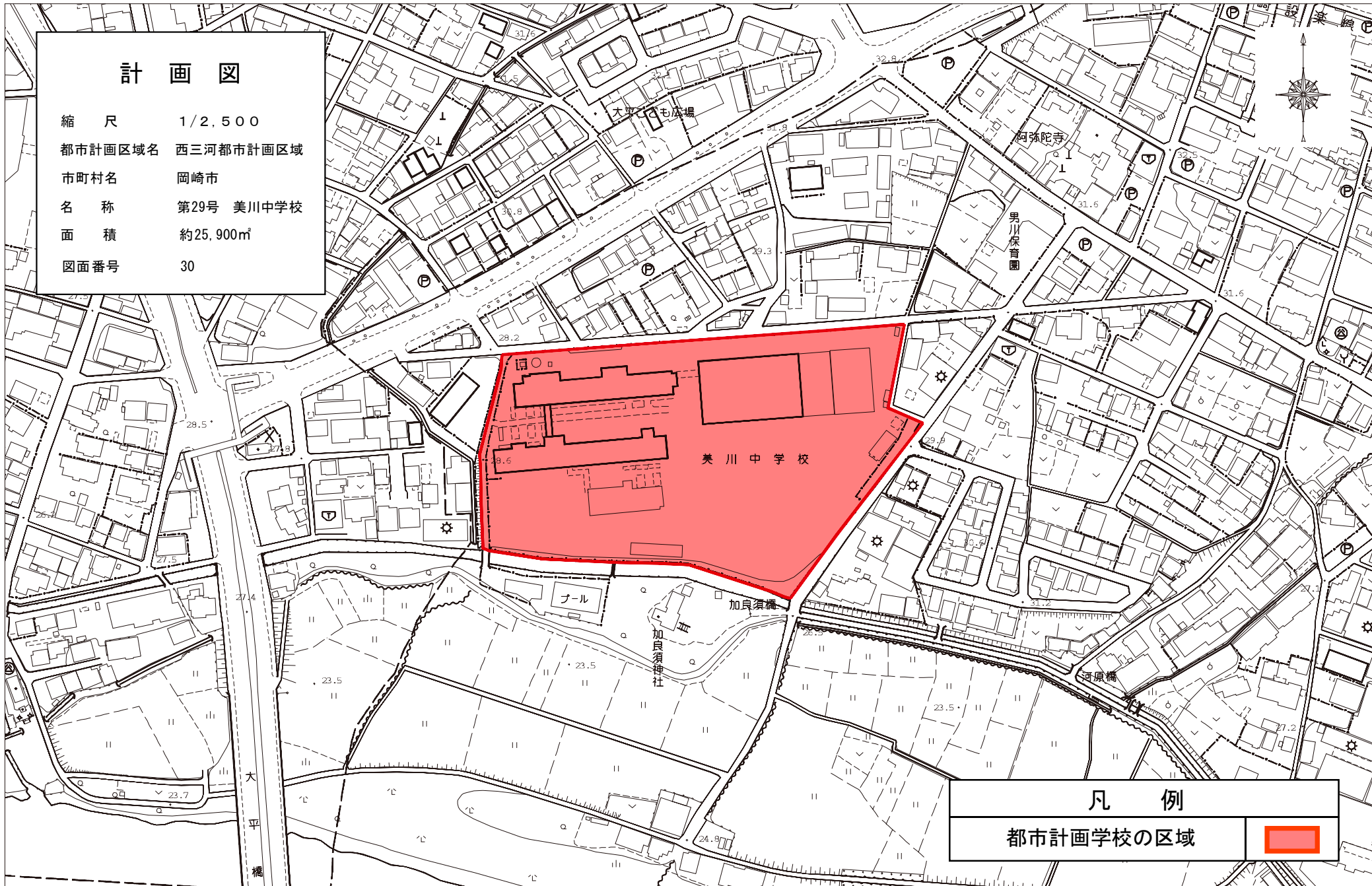



縮尺 1 : 2 5 0 0



# 計 画 図

縮 尺 1/2,500  
都市計画区域名 西三河都市計画区域  
市町村名 岡崎市  
名 称 第29号 美川中学校  
面 積 約25,900㎡  
図面番号 30



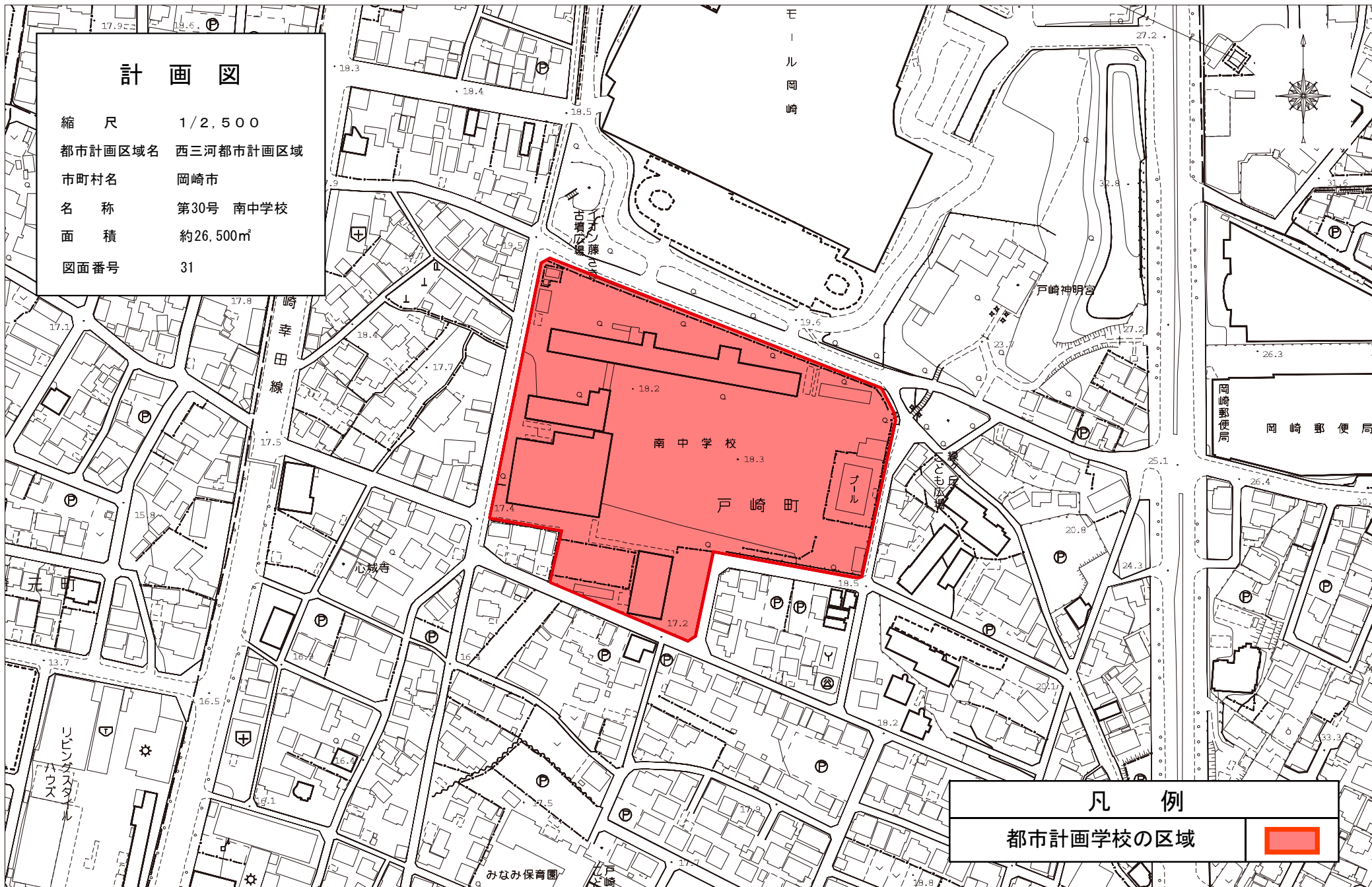
凡 例	
都市計画学校の区域	

縮尺 1 : 2 5 0 0



# 計 画 図

縮 尺 1/2,500  
都市計画区域名 西三河都市計画区域  
市町村名 岡崎市  
名 称 第30号 南中学校  
面 積 約26,500㎡  
図面番号 31

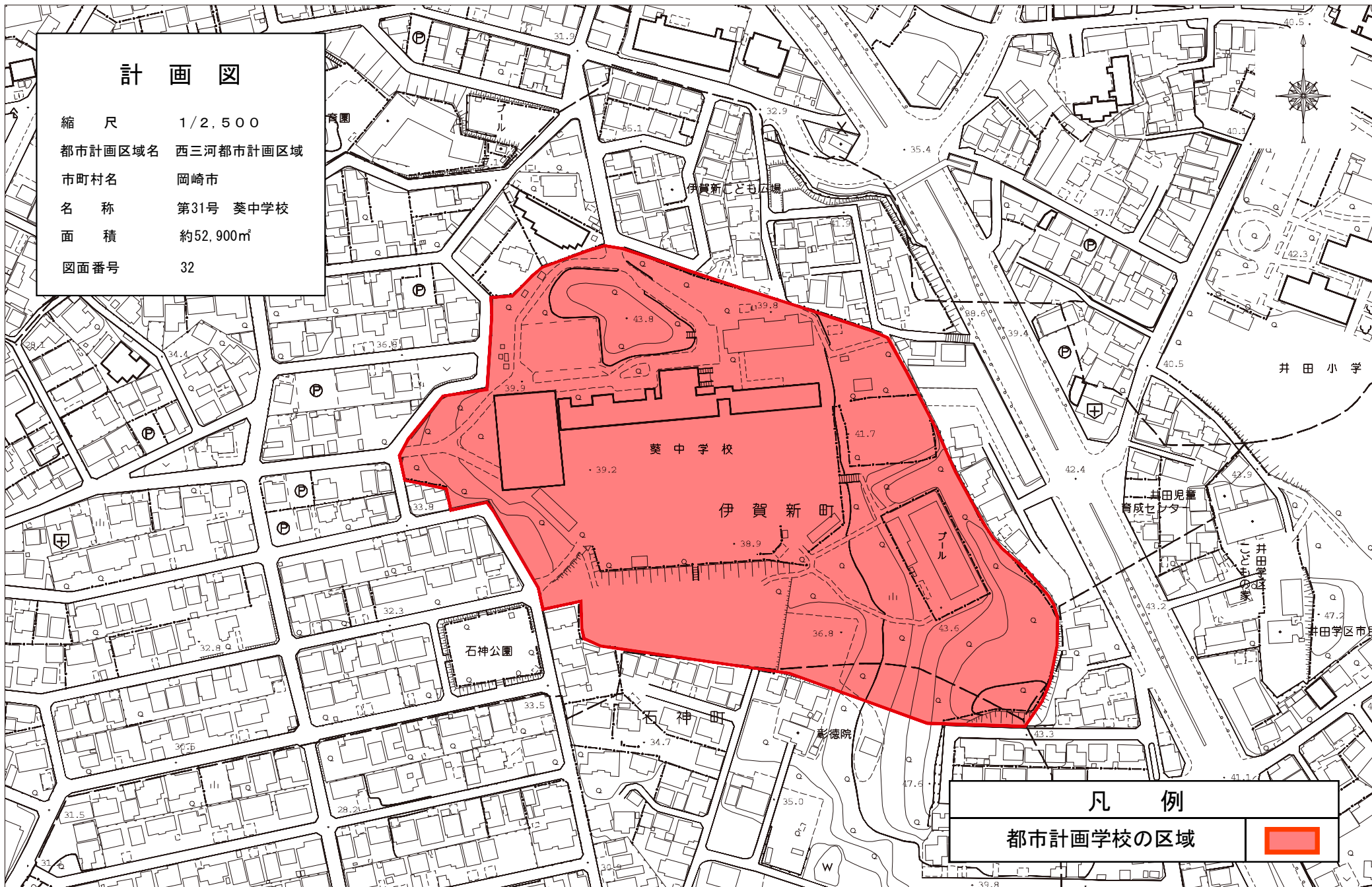



縮尺 1 : 2 5 0 0



# 計 画 図

縮 尺 1/2,500  
都市計画区域名 西三河都市計画区域  
市町村名 岡崎市  
名 称 第31号 葵中学校  
面 積 約52,900㎡  
図面番号 32



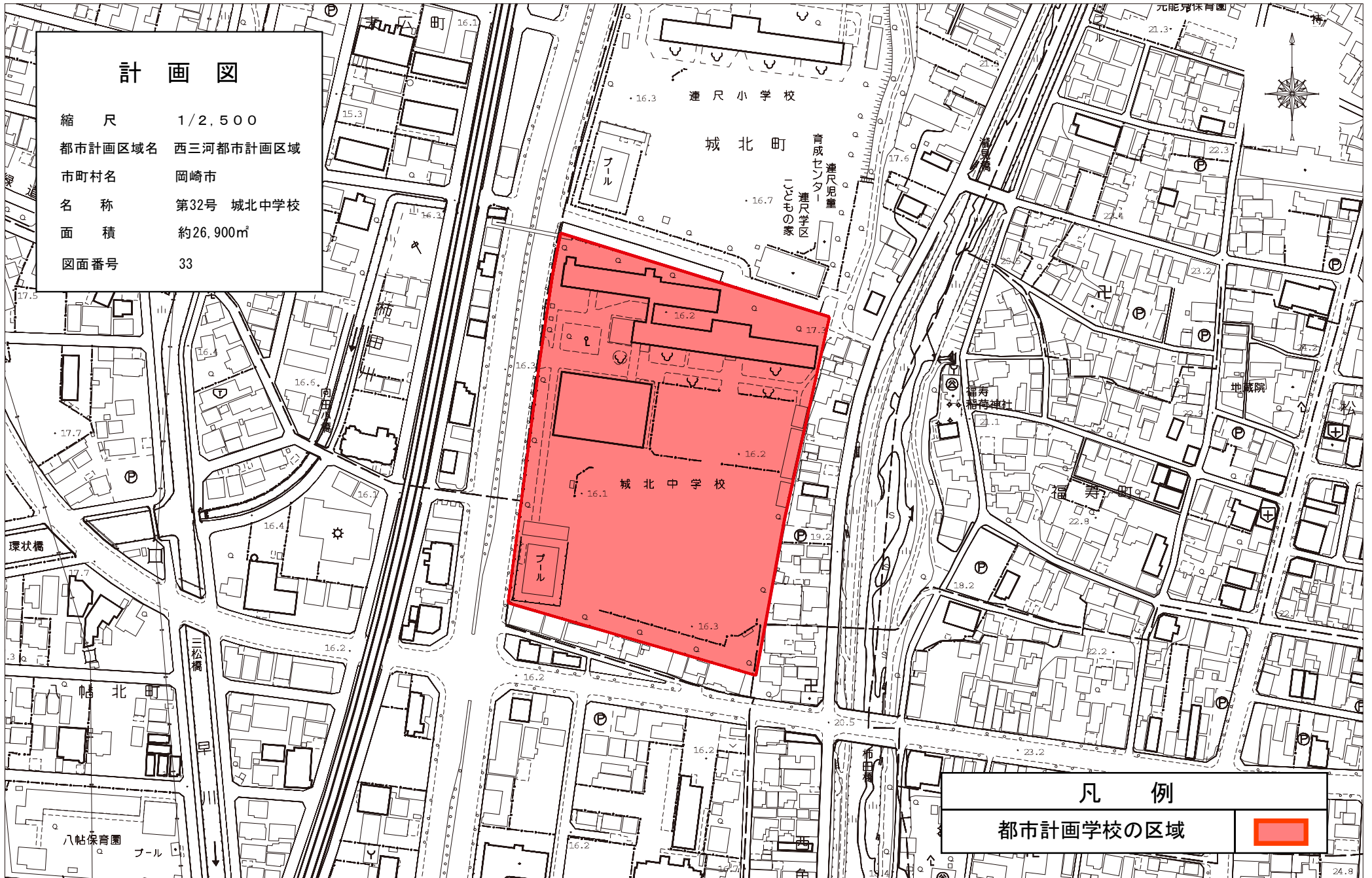
凡 例	
都市計画学校の区域	

縮尺 1 : 2 5 0 0



# 計 画 図

縮 尺 1/2,500  
都市計画区域名 西三河都市計画区域  
市町村名 岡崎市  
名 称 第32号 城北中学校  
面 積 約26,900㎡  
図面番号 33



縮 尺 1 : 2 5 0 0



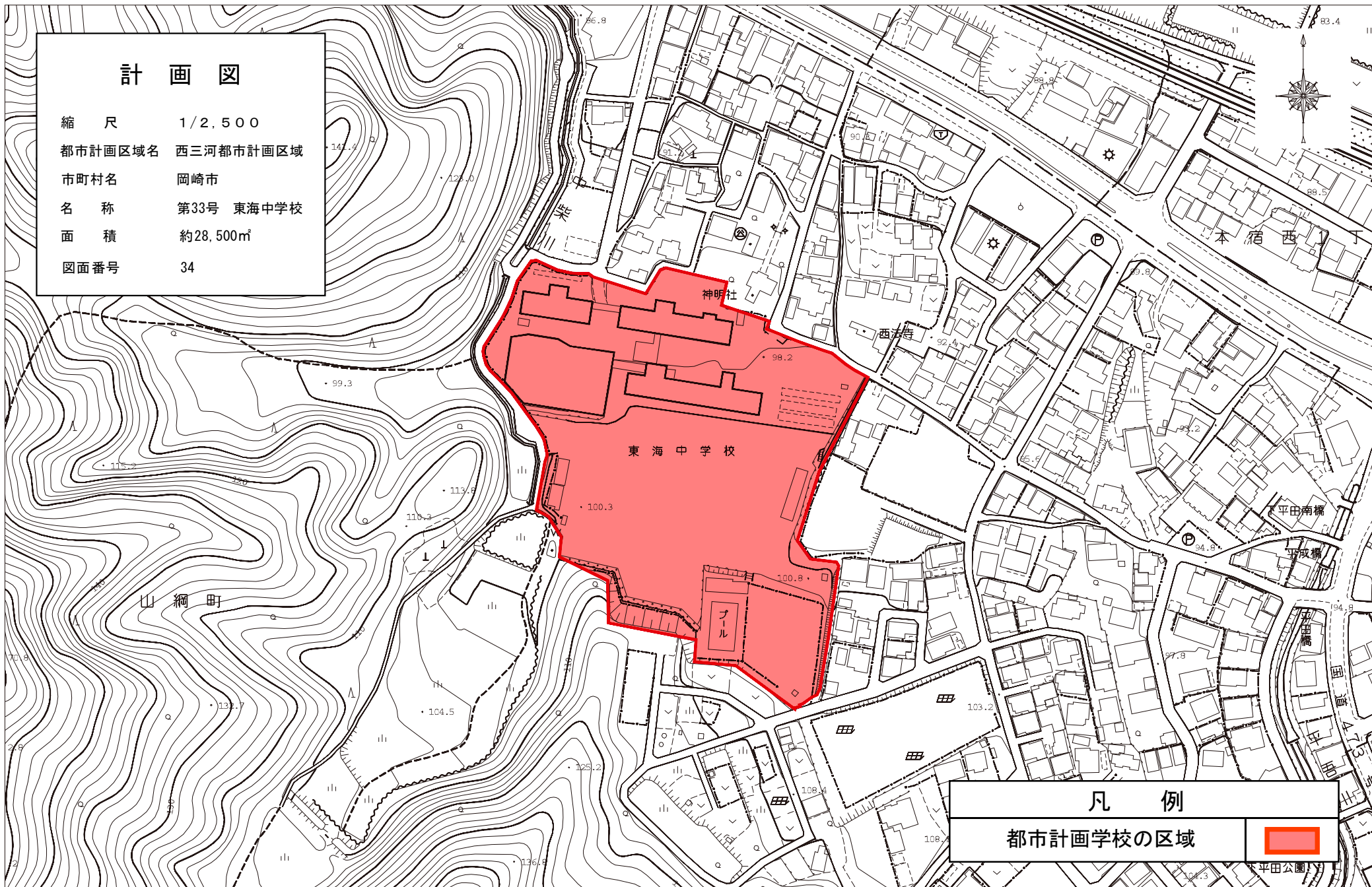
## 凡 例

都市計画学校の区域



# 計 画 図

縮 尺 1/2,500  
都市計画区域名 西三河都市計画区域  
市町村名 岡崎市  
名 称 第33号 東海中学校  
面 積 約28,500㎡  
図面番号 34



## 凡 例

都市計画学校の区域

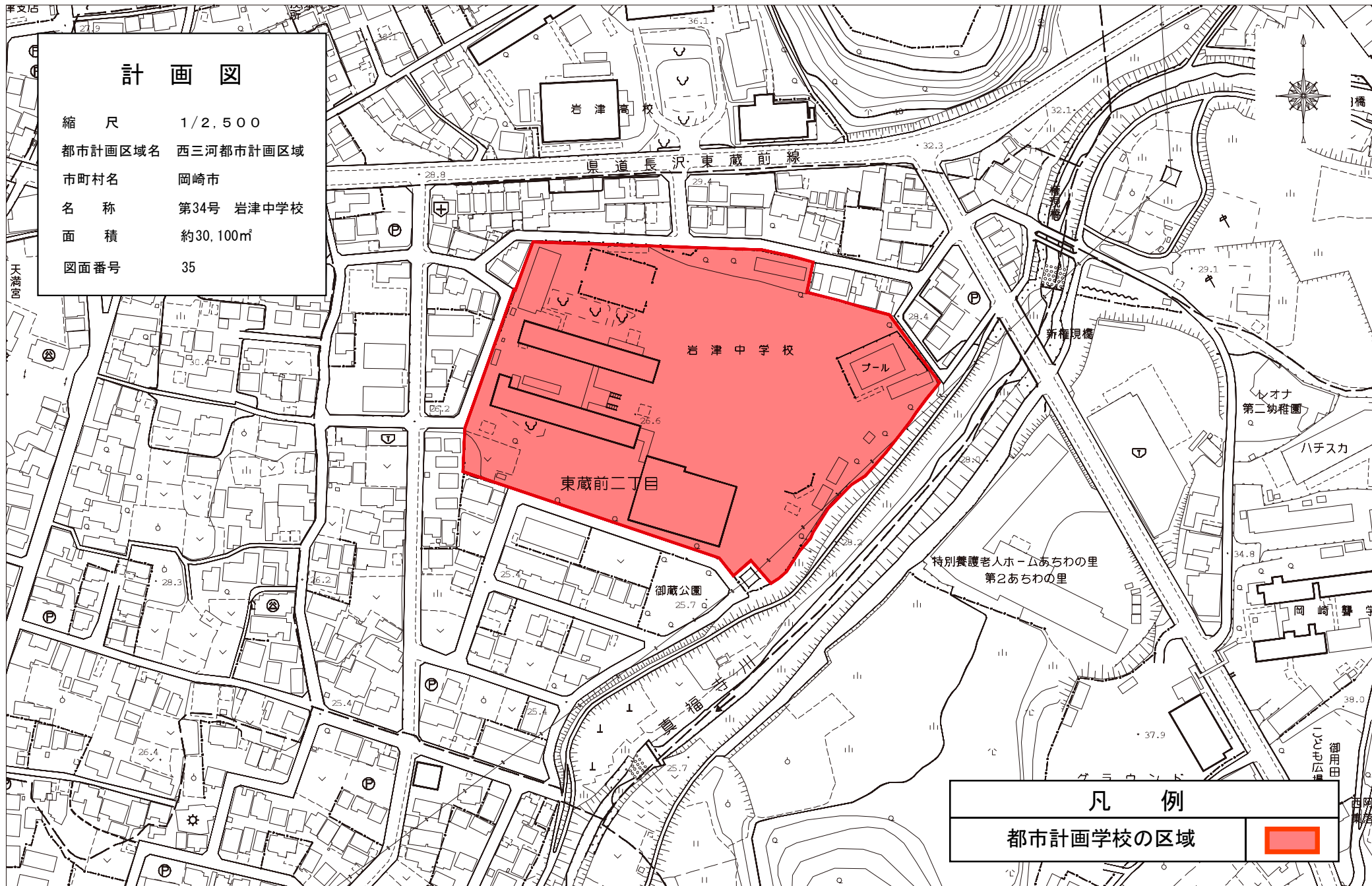


縮尺 1 : 2 5 0 0



# 計 画 図

縮 尺 1/2,500  
都市計画区域名 西三河都市計画区域  
市町村名 岡崎市  
名 称 第34号 岩津中学校  
面 積 約30,100㎡  
図面番号 35

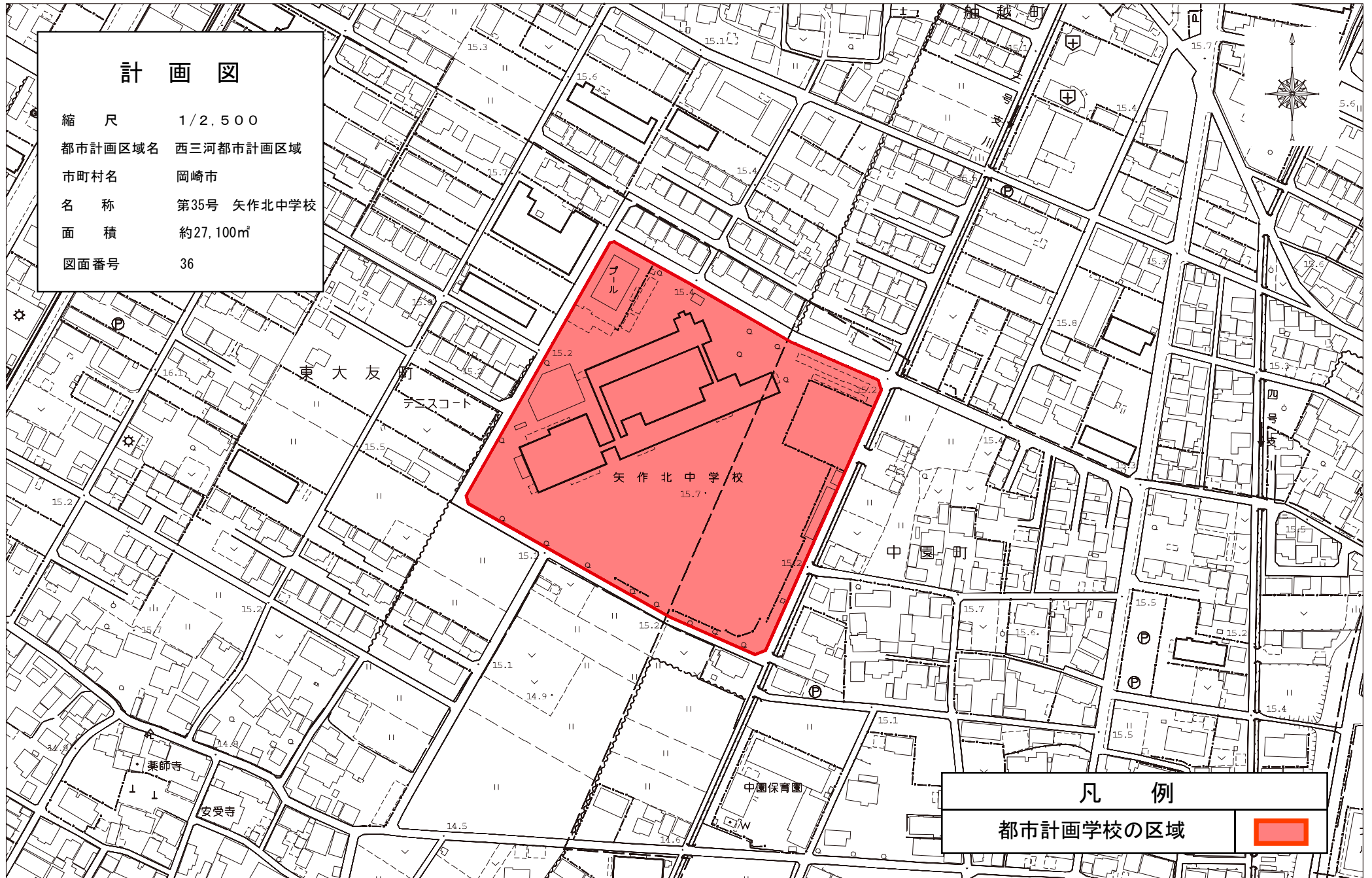


縮尺 1 : 2 5 0 0



# 計 画 図

縮 尺 1/2,500  
都市計画区域名 西三河都市計画区域  
市町村名 岡崎市  
名 称 第35号 矢作北中学校  
面 積 約27,100㎡  
図面番号 36

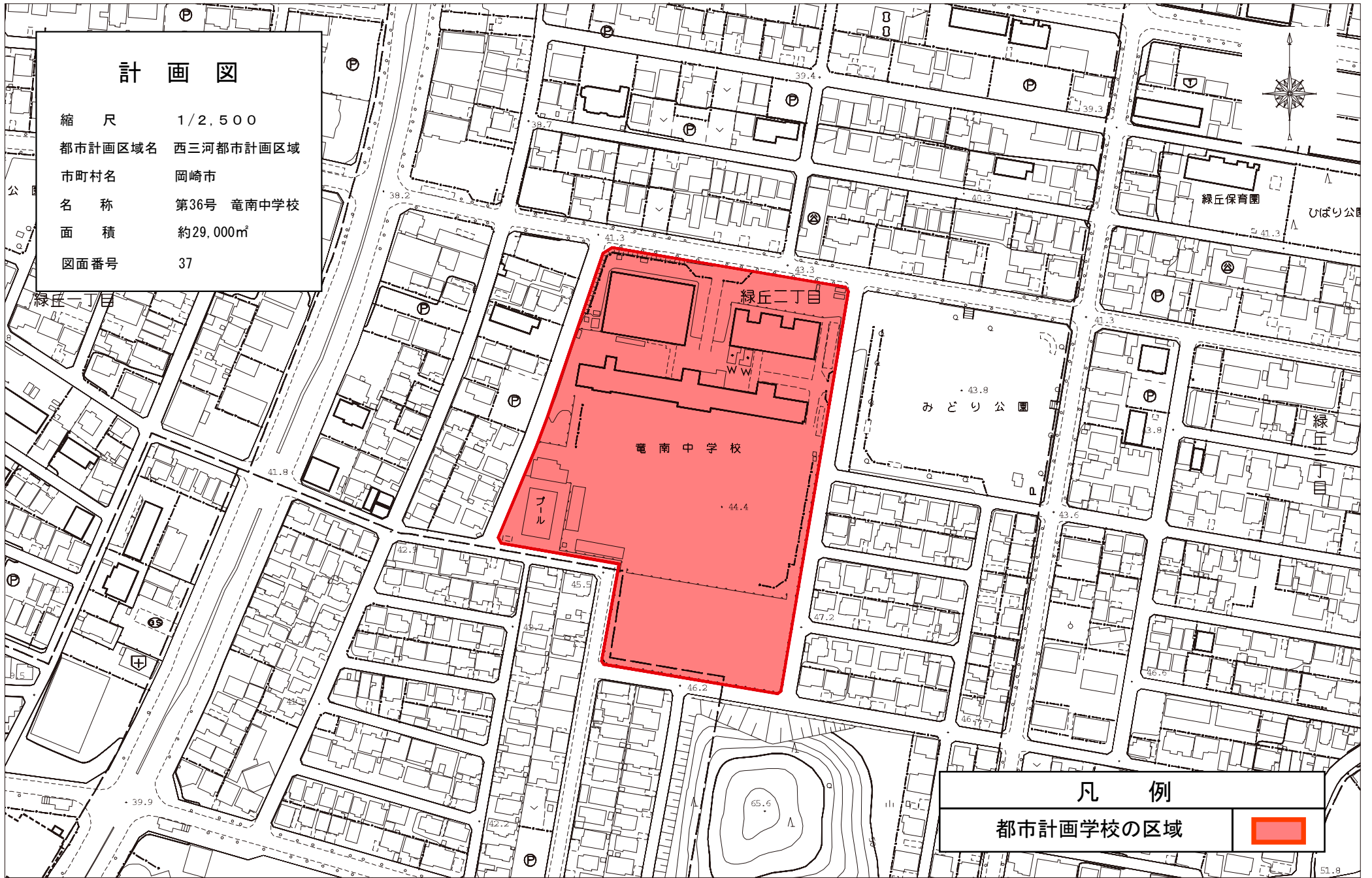


縮尺 1 : 2 5 0 0



# 計 画 図

縮 尺 1/2,500  
都市計画区域名 西三河都市計画区域  
市町村名 岡崎市  
名 称 第36号 竜南中学校  
面 積 約29,000㎡  
図面番号 37

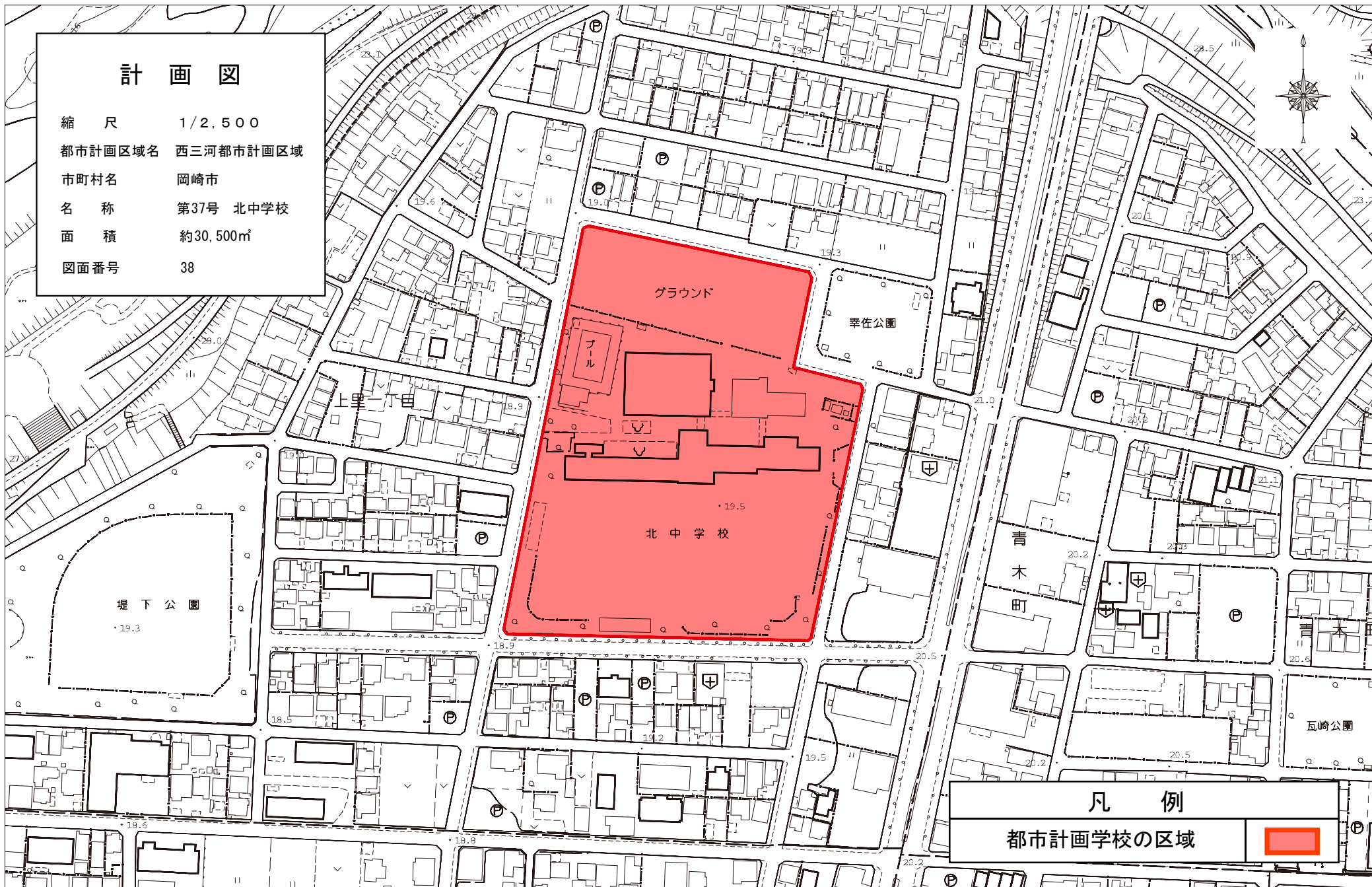


縮尺 1 : 2 5 0 0



# 計 画 図

縮 尺 1/2,500  
都市計画区域名 西三河都市計画区域  
市町村名 岡崎市  
名 称 第37号 北中学校  
面 積 約30,500㎡  
図面番号 38



## 凡 例

都市計画学校の区域

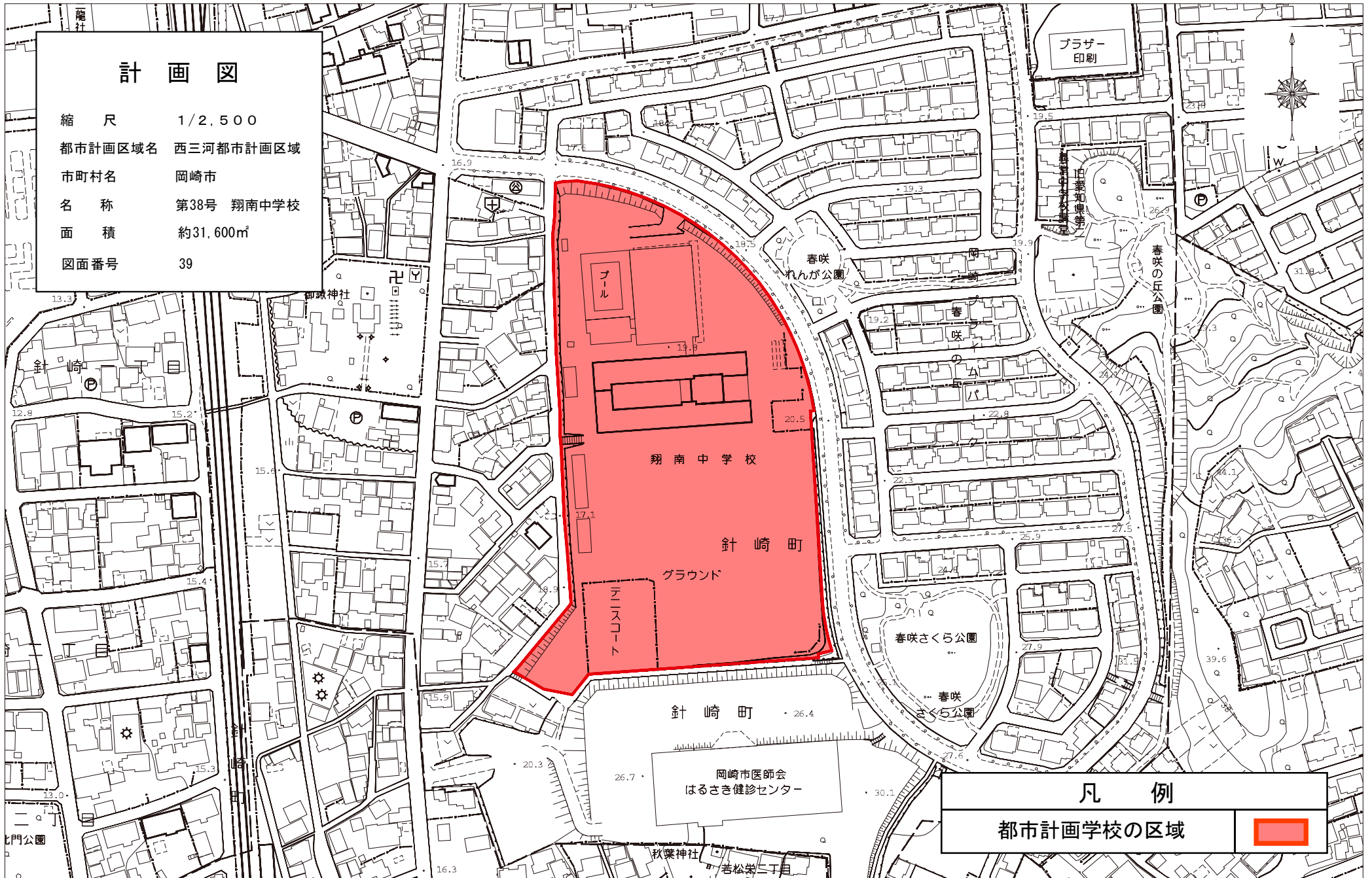


縮尺 1 : 2 5 0 0



# 計 画 図

縮 尺 1/2,500  
都市計画区域名 西三河都市計画区域  
市町村名 岡崎市  
名 称 第38号 翔南中学校  
面 積 約31,600㎡  
図面番号 39



縮尺 1 : 2 5 0 0

